







Jednostka ewidencyjna: Jerzmanowice-Przeżinia

Obręb ewidencyjny: Jerzmanowice

Numer karty: IR.6825.2.5.2012.RR

Komisja inwentaryzacyjna	
Nazwisko i imię	Podpis
Zofia Kaleta	
Jan Hrabia	
Stanisław Rogóż	
Barbara Mosurek	
Józef Grzyb	
Andrzej Babiuch	
Ryszard Radwan	
Barbara Żak	

### K A R T A

#### inwentaryzacyjna nieruchomości

Oznaczenie nieruchomości	
W.g. Księgi wieczystej	KR2P/00014431/3
Oznaczenie dokumentów na mocy których Skarb Państwa stał się właścicielem	1. Odpis z księgi wieczystej. 2. Wypis z rejestru gruntów. 3. Wrys z mapy ewidencyjnej gruntów. 4. decyzja Ministra Spraw Wewnętrznych i Administracji AP.O.32018-2/00/03/DM
miejsceowość Polożenie ulica numer porządk.	Jerzmanowice 366b

Numer ewidencyjny działki	Powierzchnia działki nieruchomości /ha/	Rodzaj użytkowania	Budynki, budowle i urządzenia					Osoba prawna, osoba fizyczna lub inna jednostka której oddano nieruchomość w użytkowanie lub wieczyste, zarząd lub użytkowanie	Wartość w zł		Uwagi
			Rodzaj	Ilość kondygnacji	Ilość lokali mieszkalnych	Ilość sprzedanych lokali	Udział w użytkowaniu wieczystym gruntu		Gruntu	części składowych	
1	2	3	4	5	6	7	8	9	10	11	12
519/1	0,18	Nieruchomość zabudowana	Remiza OSP, pawilon sportowy	3	XXXXXXXXXX	XXXXXXXXXX	XXXXXXXXXX	Ochotnicza Straż Pożarna, Urząd Gminy Jerzmanowice-Przeżinia, Klub Sportowy „Płomień” - władanie	270.000,00	236.313,00	