



DZIENNIK URZĘDOWY WOJEWÓDZTWA MAŁOPOLSKIEGO

Kraków, dnia 4 sierpnia 2004 r.

Nr 214

TREŚĆ:

Poz.:

Str.

UCHWAŁY RADY GMINY:

- 2411** — Rady Gminy Jerzmanowice - Przegonia z dnia 7 czerwca 2004 r. w sprawie miejscowego planu zagospodarowania przestrzennego Gminy Jerzmanowice - Przegonia w obszarze Sołectwa Racławice. 8926
- 2412** — Rady Gminy Klucze z dnia 11 czerwca 2004 r. w sprawie nadania nazwy ulicy "Basztowa" w sołectwie Kwaśniów Dolny. 8947
- 2413** — Rady Miasta Krakowa z dnia 30 czerwca 2004 r. w sprawie zmiany uchwały Nr LXIV/536/00 Rady Miasta Krakowa z dnia 8 listopada 2000 roku w sprawie regulaminu korzystania z Parku Strzeleckiego oraz zmiany uchwały Nr CXX/1152/02 Rady Miasta Krakowa z dnia 12 września 2002 roku w sprawie wprowadzenia regulaminów korzystania z Parku - Planty Bieńczyckie, Parku Krowoderskiego i Parku Solvay. 8948
- 2414** — Rady Miasta Krakowa z dnia 7 lipca 2004 r. w sprawie założenia Technikum Uzupelniającego Nr 23 dla Dorosłych i włączenia go do Zespołu Szkół Poligraficzno Księgarskich im. Zenona Klemensiewicza w Krakowie, os. Tysiąclecia 38. 8948
- 2415** — Rady Miasta Krakowa z dnia 7 lipca 2004 r. w sprawie założenia Szkoły Specjalnej Przystosowanej do Pracy nr 5 w Specjalnym Ośrodku Szkolno-Wychowawczym dla Dzieci Niewidomych i Słabowidzących im. Włodzimierza Dolańskiego w Krakowie, ul. Tyniecka 7. 8949
- 2416** — Rady Miasta Krakowa z dnia 7 lipca 2004 r. w sprawie założenia Szkoły Specjalnej Przystosowanej do Pracy nr 3 w Specjalnym Ośrodku Szkolno-Wychowawczym nr 4 w Krakowie, ul. H. Wietora 7. 8951
- 2417** — Rady Miasta Krakowa z dnia 7 lipca 2004 r. w sprawie założenia Szkoły Specjalnej Przystosowanej do Pracy nr 2 w Specjalnym Ośrodku Szkolno-Wychowawczym nr 1 im. Jana Matejki w Krakowie, ul. Barska 45. 8954
- 2418** — Rady Miasta Krakowa z dnia 7 lipca 2004 r. w sprawie założenia Szkoły Specjalnej Przystosowanej do Pracy nr 1 w Zespole Szkół Specjalnych nr 14 im. Prof. Dr Marii Grzegorzewskiej w Krakowie, os. Sportowe 28. 8957
- 2419** — Rady Miasta Krakowa z dnia 7 lipca 2004 r. w sprawie założenia Szkoły Specjalnej Przystosowanej do Pracy nr 4 w Specjalnym Ośrodku Szkolno-Wychowawczym nr 5 im. Św. Stanisława w Krakowie, ul. Św. Stanisława 10. 8959
- 2420** — Rady Miasta Krakowa z dnia 7 lipca 2004 r. w sprawie zmiany uchwały Nr XLV/424/04 Rady Miasta Krakowa z dnia 28 kwietnia 2004 r. w sprawie stawek za zajęcie pasa drogowego na cele niezwiązane z budową, przebudową, remontem, utrzymaniem i ochroną dróg. 8962

- 2421** — Rady Gminy Krościenko nad Dunajcem z dnia 16 czerwca 2004 r. w sprawie szczegółowych warunków przyznawania i odpłatności za usługi opiekuńcze oraz szczegółowych warunków częściowego lub całkowitego zwolnienia, jak również trybu ich pobierania 8962
- 2422** — Rady Miasta Limanowa z dnia 18 czerwca 2004 r. w sprawie zmiany uchwały Nr XVI/117/03 Rady Miasta Limanowa z dnia 27 listopada 2003 r. w sprawie ustalenia strefy płatnego parkowania na terenie miasta Limanowa oraz określenia wysokości stawek opłat i sposobu ich pobierania 8964
- 2423** — Rady Gminy Niedźwiedź z dnia 16 czerwca 2004 r. w sprawie zmiany uchwały Nr XIII/104/2003 r. Rady Gminy Niedźwiedź z dnia 29 grudnia 2003 roku w sprawie: wykazu dróg gminnych publicznych 8964
- 2424** — Rady Miejskiej w Olkuszu z dnia 2 kwietnia 2004 r. w sprawie ustalenia stawek opłat za zajęcie pasa drogowego dróg gminnych na terenie Miasta i Gminy Olkusz 8964
- 2425** — Rady Gminy Podegrodzie z dnia 18 czerwca 2004 r. w sprawie zmiany uchwały Nr 25/III/2002 Rady Gminy Podegrodzie z dnia 13 grudnia 2002 roku w sprawie ustalenia dla terenu Gminy Podegrodzie punktów sprzedaży napojów zawierających powyżej 4,5% alkoholu (z wyjątkiem piwa) przeznaczonych do spożycia w miejscu i poza miejscem sprzedaży 8965
- 2426** — Rady Gminy Podegrodzie z dnia 18 czerwca 2004 r. w sprawie zmiany uchwały Nr 111/XVII/2004 Rady Gminy Podegrodzie z dnia 25 lutego 2004 r. 8965
- 2427** — Rady Gminy Podegrodzie z dnia 18 czerwca 2004 r. w sprawie wyznaczenia miejsc wydobywania żwiru w ramach powszechnego korzystania z wód 8966
- 2428** — Rady Gminy Podegrodzie z dnia 18 czerwca 2004 r. w sprawie zmiany Statutu Gminy Podegrodzie 8966
- 2429** — Rady Gminy Tymbark z dnia 12 czerwca 2004 r. w sprawie ustalenia sieci publicznych przedszkoli i oddziałów przedszkolnych oraz granic ich obwodów w Gminie Tymbark 8967
- 2430** — Rady Gminy Tymbark z dnia 12 czerwca 2004 r. w sprawie ustalenia wysokości opłat za świadczenia Przedszkola Samorządowego prowadzonego przez Gminę Tymbark 8967
- 2431** — Rady Gminy Wielka Wieś z dnia 22 sierpnia 2003 r. w sprawie szczegółowych zasad utrzymania czystości i porządku na terenie Gminy Wielka Wieś 8967

2411

**Uchwała Nr XXII/189/04
Rady Gminy Jerzmanowice - Przegonia
z dnia 7 czerwca 2004 r.**

w sprawie miejscowego planu zagospodarowania przestrzennego Gminy Jerzmanowice - Przegonia w obszarze sołectwa Raclawice

Działając na podstawie art. 18 ust. 2 pkt. 5 i art. 41 ust.1 i art. 42 ustawy z dnia 8 marca 1990 r. o samorządzie gminnym (Dz. U. z 2001 r. Nr 142, poz.1591 z późn. zm.), art. 26 i art. 28 ustawy z dnia 7 lipca 1994 r. o zagospodarowaniu przestrzennym (t. j. Dz. U. z 1999 r. Nr15 poz.139 z późniejszymi zmianami)

mi) oraz art. 85 ust. 2 ustawy z dnia 27 marca 2003 r. o planowaniu i zagospodarowaniu przestrzennym (Dz. U. z 2003 r. Nr 80 poz. 717) Rada Gminy Jerzmanowice - Przegonia uchwala miejscowy plan zagospodarowania przestrzennego Gminy Jerzmanowice - Przegonia w obszarze sołectwa Raclawice.

**Rozdział I
PRZEPISY OGÓLNE**

§ 1

Miejscowym planem zagospodarowania przestrzennego Gminy Jerzmanowice - Przegonia objęto obszar **sołectwa Raclawice** w jego granicach administracyjnych.

§ 2

1. Ustalenia planu, w obszarze, o którym mowa w § 1 zostają wyrażone w postaci:
 - 1) przepisów ogólnych zawartych w rozdziale I niniejszej uchwały,
 - 2) zasad użytkowania terenu (przeznaczenia terenu) wg rodzaju użytkowania określonych w rozdziale II niniejszej uchwały,
 - 3) zasad zagospodarowania terenu wg stref polityki określonych w III rozdziale niniejszej uchwały,
 - 4) rysunku planu Nr 1 w skali 1:5000 stanowiącego załącznik Nr 1 do niniejszej uchwały, określającego zasady użytkowania terenu,
 - 5) rysunku planu Nr 2 w skali 1:5000 stanowiącego załącznik Nr 2 do niniejszej uchwały określający zasady rozwoju infrastruktury technicznej,
2. Załącznik nr 3 - stanowiący materiał uzupełniający i informacyjny do ustaleń planu, zawiera uzasadnienie rozwiązań planu w zakresie gospodarki wodno-ściekowej.

§ 3

Określone w § 2 ustalenia obowiązują łącznie.

§ 4

Ilekoć w dalszych przepisach jest mowa o:

- 1) **uchwale** - należy przez to rozumieć niniejszą Uchwałę Rady Gminy Jerzmanowice - Przegonia, o ile z treści przepisu nie wynika inaczej,
- 2) **planie** - należy przez to rozumieć ustalenia planu wymienione w § 1 i § 2 o ile z treści przepisu nie wynika inaczej,
- 3) **prawie ochrony środowiska** - należy przez to rozumieć ogół aktów prawnych związanych z ochroną środowiska, w tym ustaw; Prawo ochrony środowiska, prawo wodne, o ochronie przyrody,
- 4) **przepisach szczególnych** - należy przez to rozumieć obowiązujące przepisy ustaw wraz z aktami wykonawczymi,
- 5) **rysunku planu** Nr 1 lub Nr 2 - należy przez to rozumieć rysunek wymieniony w §2 pkt.4 lub pkt. 5 niniejszej uchwały,
- 6) **użytkowaniu podstawowym** - należy przez to rozumieć rodzaj przeznaczenia terenu, który dominuje w obszarze wydzielonym liniami rozgraniczającymi,
- 7) **użytkowaniu dopuszczalnym** - należy przez to rozumieć rodzaj przeznaczenia inny niż podstawowy, który uzupełnia i wzbogaca użytkowanie podstawowe,
- 8) **zabudowie jednorodzinnej** - należy przez to rozumieć budynki mieszkalne przeznaczone dla jednej lub dwóch rodzin,
- 9) **zabudowie zagrodowej** - należy przez to rozumieć budynki mieszkalne rolników wraz z obiektami gospodarczymi o charakterze rolniczym,
- 10) **usługach publicznych** - należy przez to rozumieć usługi finansowane ze środków publicznych, służące realizacji celu publicznego, polegające na budowie, rozbudowie obiektów urzędów, organów władzy, administracji, szkół publicznych, a także publicznych obiektów ochrony zdrowia, przedszkoli, domów opieki społecznej, placówek opiekuńczo-wychowawczych, straży pożarnej itp,
- 11) **usługach komercyjnych** - należy przez to rozumieć usługi realizowane ze środków niepublicznych; w szczególności usługi z zakresu handlu, gastronomii, rzemiosła, rzemiosła produkcyjnego, urządzeń i obiektów turystyki oraz inne usługi o zbliżonym charakterze,
- 12) **dojazdach nie wydzielonych** - należy przez to rozumieć istniejące i projektowane ulice dojazdowe, nie wydzielone linia-

- mi rozgraniczającymi na rysunku planu, lecz niezbędne dla zapewnienia prawidłowej obsługi działek i obiektów. Przebieg tych dojazdów może być korygowany na etapie projektowania inwestycyjnego. Nie ma konieczności przejęcia przez Gminę dojazdów nie wydzielonych, w rozumieniu ustawy o gospodarce nieruchomościami z dnia 21 sierpnia 1997 r.
- 13) **wodach podziemnych** - rozumie się przez to wody występujące pod powierzchnią ziemi w wolnych przestrzeniach skał skorupy ziemskiej, tworzące, w zależności od głębokości występowania wody, przypowierzchniowe oraz głębsze użytkowe poziomy wodonośne,
- 14) **linii brzegu** - rozumie się przez to granicę między gruntami pokrytymi wodami a gruntami przyległymi do tych wód, którą stanowi krawędź brzegu lub linia stałego porostu traw albo linia, którą ustala się według średniego stanu wody ustalanego przez państwową służbę hydrologiczną - meteorologiczną z okresu, co najmniej ostatnich 10 lat,
- 15) **powszechne korzystanie z wód** służy do zaspokajania potrzeb osobistych, gospodarstwa domowego lub rolnego, bez stosowania specjalnych urządzeń technicznych, a także do wypoczynku, uprawiania turystyki, sportów wodnych oraz, na zasadach określonych w przepisach odrębnych, amatorskiego połowu ryb,
- 16) **ochronie środowiska** - rozumie się przez to podjęcie lub zaniechanie działań, umożliwiających zachowanie lub przywrócenie równowagi przyrodniczej; ochrona ta polega w szczególności na:
 - a) racjonalnym kształtowaniu środowiska i gospodarowaniu zasobami środowiska zgodnie z zasadą zrównoważonego rozwoju,
 - b) przeciwdziałaniu zanieczyszczeniom,
 - c) przywracaniu elementów przyrodniczych do stanu właściwego,
- 17) **przez przedsięwzięcia mogące znacząco oddziaływać na środowisko** rozumie się przedsięwzięcia wymienione i określone Rozporządzeniem Rady Ministrów z dnia 24 września 2002 r. w sprawie określenia rodzajów przedsięwzięć mogących znacząco oddziaływać na środowisko oraz szczegółowych kryteriów związanych z kwalifikowaniem przedsięwzięć do sporządzenia raportu o oddziaływaniu na środowisko (Dz. U. Nr 179, poz. 1490).,
- 18) **usługi nieuciążliwe** rozumie się taki rodzaj usług, który nie wywołuje uciążliwości dla otoczenia; tj. - jego ewentualna uciążliwość zamyka się w granicach działki,
- 19) **zanieczyszczeniu** rozumie się przez to emisję, która jest szkodliwa dla zdrowia ludzi lub stanu środowiska, powoduje szkodę w dobrach materialnych, pogarsza walory estetyczne środowiska lub koliduje z innymi, uzasadnionymi sposobami korzystania ze środowiska,
- 20) **hałasie** - rozumie się przez to dźwięki o częstotliwościach od 16 Hz do 16.000 Hz,
- 21) **poziomie hałasu** - rozumie się przez to równoważny poziom dźwięku A wyrażony w decybelach (dB),
- 22) **nieczystościach ciekłych** - rozumie się przez to ścieki gromadzone przejściowo np. w zbiornikach bezodpływowych,
- 23) **odpadach** - rozumie się przez to odpady w rozumieniu przepisów ustawy z dnia 27 kwietnia 2001 r. o odpadach (Dz. U. Nr 62 poz.628 z późn. zm.)

§ 5

Określone w § 2 pkt.3 zasady zagospodarowania terenu wg rodzaju użytkowania obejmują:
– podstawowy rodzaj użytkowania (użytkowanie podstawowe w rozumieniu §4 pkt.5),

- dopuszczalny rodzaj użytkowania (użytkowanie dopuszczalne w rozumieniu §4 pkt.6),
1. Obszar o ustalonym w planie użytkowaniu terenu jest określony na rysunku planu liniami rozgraniczającymi obowiązującymi (oznaczonymi linią ciągłą) lub orientacyjnymi (oznaczonymi linią przerywaną).
 2. Przebieg linii rozgraniczających obowiązujących może być zmieniony tylko w trybie zmian w planie miejscowym.
 3. Przebieg linii rozgraniczających orientacyjnych może być uściślony na etapie realizacji inwestycji w ramach projektu zagospodarowania działki, z tolerancją do 10 metrów w stosunku do jej przebiegu określonego na rysunku planu.
 4. Grunt położony w obszarze wydzielonym liniami rozgraniczającymi można przeznaczyć wyłącznie na cele mieszczące się w użytkowaniu podstawowym, względnie przy dochowaniu warunków przewidzianych uchwałą i przepisami szczególnymi, na cele użytkowania dopuszczalnego w ustalonych proporcjach.
 5. Przedstawione na rysunku planu Nr 2 przebiegi sieci infrastruktury technicznej oraz lokalizacji związanych z nimi urządzeń (np. stacji transformatorowych) określają zasady obsługi terenu w zakresie infrastruktury technicznej. Szczegółowy przebieg sieci oraz lokalizacji tych urządzeń zostanie określony w projekcie budowlanym a ustalony w decyzji pozwolenia na budowę. Warunkiem zgodności tych inwestycji z planem jest utrzymanie określonej na rysunku planu nr 2 zasady przebiegu sieci i lokalizacji urządzeń z nimi związanych, co oznacza, że przebiegi i lokalizacje mogą być uszczegółowione na etapie decyzji administracyjnych, lecz nie mogą być sprzeczne z ustaloną w planie zasadą obsługi terenu w zakresie infrastruktury technicznej określoną w § 20.

§ 6

Ustala się ogólne podstawowe zasady zagospodarowania terenu obowiązujące na całym obszarze objętym planem:

1. w celu zachowania szczególnie wysokich wartości przyrodniczych, kulturowych i krajobrazowych terenu planu nakazuje się przestrzeganie zasad ochrony i kształtowania środowiska we wszelkich poczynaniach inwestycyjnych zgodnie z:
 - 1) obowiązującym prawem ochrony środowiska, ustawą prawo wodne, prawo geologiczne i górnicze oraz innymi przepisami szczególnymi,
 - 2) Rozporządzeniem nr 28 Wojewody Krakowskiego z dnia 15 października 1998 r. w sprawie Zespołu Jurajskich Parków Krajobrazowych i Planem ochrony Zespołu Jurajskich Parków Krajobrazowych,
 - 3) ustaleniami określonymi w niniejszej uchwale,
2. W celu zapewnienia prawidłowego funkcjonowania i spełnienia wymogów sanitarnych nakazuje się konieczność wyposażenia terenów budowlanych w sieci i urządzenia infrastruktury technicznej, przez które rozumie się sieci: energetyczne, gazowe, wodociągowe, kanalizacyjne.
3. Wprowadza się zakaz realizacji sieci wodociągowych w obszarze Gminy bez jednoczesnego rozwiązania gospodarki ściekowej.
4. W całym obszarze gminy zabrania się wprowadzania ścieków; bezpośrednio do poziomów wodonośnych wód podziemnych, do wód powierzchniowych oraz do ziemi za wyjątkiem wód opadowych odprowadzanych do gruntu z powierzchni dachowych i nawierzchni przeznaczonych wyłącznie dla ruchu pieszego.

5. W celu ograniczenia emisji zanieczyszczeń do powietrza z procesów spalania paliw stałych ustala się indywidualny sposób zaopatrzenia w ciepło obiektów, z obowiązkiem wykorzystania wyłącznie niskoemisyjnych nośników energii jak gaz, energia elektryczna, lekki olej opałowy, itp.
6. Ustala się zasadę odbioru odpadów w systemie zorganizowanym pod nadzorem gminy lub na zasadzie indywidualnych umów z odbiorcą odpadów, zgodnie z obowiązującymi przepisami o odpadach oraz o utrzymaniu porządku i czystości w gminach. Nakłada się obowiązek segregacji odpadów u źródła ich powstawania. Na podstawie obowiązujących w tym zakresie przepisów prawa.
7. W prowadzonej działalności gospodarczej obowiązują w postępowaniu z odpadami niebezpiecznymi rozwiązania określone w przepisach odrębnych.
8. W obszarze planu wprowadza się zakaz przetwarzania i gromadzenia w celu przetwarzania odpadów niebezpiecznych w rozumieniu przepisów odrębnych.
9. Zabrania się grodzenia nieruchomości przyległych do powierzchniowych wód publicznych w odległości mniejszej niż 1,5m. od linii brzegu, a także zakazywania lub uniemożliwiania przechodzenia przez ten obszar.
10. Na obszarach dotychczas niezabudowanych należy zachować pasy ochronne wzdłuż cieków wodnych, niezbędne dla ochrony ich otuliny biologicznej oraz umożliwienia prowadzenia robót remontowych i konserwacyjnych w korytach cieków wodnych szerokości minimum 5m, liczone od górnej krawędzi skarpy brzegowej i całkowicie wykluczone z zabudowy kubaturowej.
11. Dla obiektów budowlanych zlokalizowanych w obrębie; den dolin rzek i potoków oraz w terenach o spadkach powyżej 10° wprowadza się obowiązek sporządzenia opinii geotechnicznej zgodnie z przepisami odrębnymi.
12. Zgodnie z przepisami odrębnymi wskazuje się tereny wyznaczone niniejszym planem zagospodarowania przestrzennego należące do poszczególnych rodzajów terenów, dla których określone zostały dopuszczalne poziomy hałasu w środowisku.
 - 1) pod zabudowę mieszkaniową - oznaczone symbolem M, MU,
 - 2) pod szkoły i domy opieki społecznej - oznaczone symbolem UP (dla terenów mieszczących się w zakresie przeznaczenia),
 - 3) pod budynki związane ze stałym lub wielogodzinnym pobytem dzieci i młodzieży - UP (dla terenów mieszczących się w zakresie przeznaczenia),
15. Na podstawie przepisów odrębnych, w celu zachowania cennych ekosystemów, różnorodności biologicznej i utrzymania równowagi przyrodniczej, wprowadza się na całym obszarze gminy zakaz wylesień, usuwania zadrzewień i zakrzewień śródpolnych.
16. Z racji położenia części terenu planu w obrębie JPK w całym obszarze zabrania się:
 - 1) lokalizacji budownictwa letniskowego poza wyznaczonymi miejscami,
 - 2) utrzymywania otwartych rowów i zbiorników ściekowych,
 - 3) dokonywania zmian stosunków wodnych, jeżeli służą innym celom niż ochrona przyrody i zrównoważone wykorzystanie użytków rolnych i leśnych oraz gospodarki rybackiej,
 - 4) likwidowania małych zbiorników wodnych, starorzeczy oraz obszarów wodno-błotnych,
 - 5) wylewania gnojowicy, z wyjątkiem nawożenia własnych gruntów rolnych,
 - 6) lokalizacji ośrodków chowu, hodowli - postępujących się metodą beźściółkową,

- 7) umieszczania tablic reklamowych poza obszarami zabudowanymi,
 - 8) wypalania roślinności i pozostałości roślinnych, wydobywania skał, minerałów, torfu,
 - 9) wykonywania prac ziemnych trwale zniekształcających rzeźbę terenu, z wyjątkiem obiektów związanych z zabezpieczeniem przeciwpowodziowym,
16. Na podst. przepisów odrębnych zaleca się dla remontów kapitalnych i budowy nowych linii przesyłowych wykonanie ich jako podziemne.
 17. W terenach budowlanych przyległych do terenów leśnych, budynki należy lokalizować w odległości nie mniejszej niż 30 m od lasu. Od tej zasady można odstąpić w sytuacjach szczególnych (np. gdy teren jest już częściowo zabudowany, ewentualnie są to tereny uzbrojone lub teren powierzchni leśnej przylegającej jest niewielki (0,10 - 1,0ha) oraz innych uzgodnionych z Nadleśnictwem.
 18. W obszarze planu obowiązuje zakaz realizacji obiektów handlowych, których powierzchnia sprzedażna przekracza 1000m².
 19. W terenie objętym niniejszym planem w ramach użytkowania dopuszczalnego dotyczącego możliwości realizacji urządzeń infrastruktury technicznej dopuszcza się możliwość realizacji masztów telefonii komórkowej lub innych obiektów tego typu pod warunkiem zachowania minimalnej odległości 150 m od istniejących lub projektowanych terenów zabudowy mieszkaniowej.
 20. W celu zapewnienia bezpieczeństwa przed pożarem terenów zagospodarowanych i do zagospodarowania kubaturowego i dostosowaniu ich do wymagań określonych w Rozporządzeniu Ministra Spraw Wewnętrznych i Administracji z dnia 15.01.1999 r. - w sprawie szczegółowych wymagań w zakresie przeciwpożarowego zaopatrzenia wodnego, ratownictwa technicznego, chemicznego, ekologicznego lub medycznego oraz warunków jakim powinny odpowiadać drogi pożarowe. (Dz. U z 1999 r. Nr 7. poz. 64) należy wykonać: sieć hydrantów zewnętrznych zapewniających odpowiednią ilość wody do gaszenia oraz drogi pożarowe, zapewniające dojazd jednostek ratowniczych do obiektów.

§ 7

Ustala się zasady kształtowania nowej, przebudowywanej i remontowanej zabudowy oraz warunki podziału terenów na nowe działki budowlane:

1. Forma i gabaryty budynków oraz ich usytuowanie na działce wraz z innymi elementami zagospodarowania (ogrodzenia, budynki gospodarcze, obiekty małej architektury oraz zieleń) powinny być kształtowane w dostosowaniu do cech lokalnego krajobrazu i otaczającego zainwestowania i nawiązywać do form architektury tradycyjnej w celu harmonijnego wkomponowania nowych elementów zagospodarowania w otoczenie uwzględniając ukształtowanie i położenie terenu, jego widoczność na i z tych terenów. Należy dbać o wytworzenie atrakcyjnej przestrzeni, zapewniając obiektom funkcjonalność i estetykę.
2. Ustala się następujące zasady kształtowania zabudowy:

1) kształt bryły:

- preferowany horyzontalny. Szerokość traktu określającego maksymalną dopuszczalną rozpiętość dachu nie może przekraczać 9,0 m dla zabudowy mieszkaniowej;
- rzut poziomy - preferowany prostokątny wydłużony z dopuszczeniem ryzalitów,

2) dach:

- czterospadowy lub dwuspadowy, symetryczny o nachyleniu połąci $37^{\circ} \div 45^{\circ}$ z dopuszczalnymi naczótkami, z kalenicą równoległą do dłuższego boku budynku o maksymalnej wysokości do kalenicy 9,0 m, mierzonej jako średnia arytmetyczna wysokości najwyższej i najniższej od projektowanego poziomu terenu. Długość kalenicy w przypadku dachów wielospadowych nie powinna być mniejsza niż 1/3 długości całego dachu (w celu uniknięcia zmierniania ku tak zwanej "koperkowej" postaci dachu). Dach z wyraźnie akcentowaną linią okapu. Wysokość obiektu liczona od projektowanego poziomu terenu do okapu (jako średnią arytmetyczną wysokości mierzonej w najwyższym i najniższym punkcie okapu) wynosi maksymalnie - 4,5 m dla zabudowy mieszkaniowej i usługowej mieszczącej się w przeznaczeniu MU i UCII,- 7m dla obiektów usług publicznych UP i usługowych mieszczących się w przeznaczeniu UCI. Minimalny wysięg okapu oraz wiatrownic poza ścianę szczytową nie może być mniejszy niż 0,6 m, dopuszczalne jest wprowadzanie daszków nad przybudówkami. Zalecana jest jednorodność form dachu w ramach jednego budynku.
- pokrycie dachu - zalecane dachówki, dopuszczone różne materiały i elementy o fakturze dachówek;
- lukarny - zalecana jedna forma lukarn na jednym budynku, ich łączna powierzchnia nie może przekraczać 1/3 powierzchni dachu, mierzonej w elewacji, a minimalna odległość lukarny od ściany elewacji poprzecznej -1,5m, dachy lukarn nie mogą się łączyć;

3) ściany budynków:

- zalecane wyraźne akcentowanie poziomów okapów oraz cokołu, np. poprzez zróżnicowanie kolorystyki i faktur ze szczególnym uwzględnieniem podziału na wysokości linii okapu w ścianach szczytowych;
- ściany budynków niemieszkalnych - zalecane nawiązanie do tradycji ścian kamiennych (w materiale, fakturze i artykulacji);
- otwory okienne - prostokątne o pionowej artykulacji; zalecane zdwojone w ścianach kalenicowych o drobnej artykulacji i symetrycznych podziałach stolarki, w kompozycji szczytu zachować symetrię rozmieszczenia otworów;
- otwory drzwiowe - prostokątne o pionowej artykulacji;

4) kolorystyka:

- ścian - zalecana jasna lub bardzo jasna,
- dachu - zalecana tonacje ciemne (nawiązujące do koloru czerwonego i brązowego), kolorystyka kominów i innych elementów występujących na dachu powinna być stonowana z kolorystyką dachu,

5) mikroniwelacja terenu działki:

- maksymalne nasypy do 0,5 m, maksymalne wykopy do 1,0 m;

3. Dla całego obszaru planu wprowadza się zakaz wprowadzania budynków wielomieszkalniowych lub adaptacji istniejących budynków na wielomieszkalniowe.
4. W przypadkach szczególnych (wąskie działki) dopuszcza się lokalizowanie obiektów kubaturowych w granicach działki jak i w odległości 1,5 m od granic działki budowlanej przylegającej do terenu niezabudowanego.
5. W terenach przeznaczonych dla zainwestowania kubaturowego nakazuje się ochronę istniejącego drzewostanu i zaleca maksymalne nasycenie terenu działki zielenią.
6. Ustala się następujące, wiążące przy podziałach gruntów na działki budowlane minimalne wielkości działek:

- 1) dla zabudowy zagrodowej powierzchnia działki wynosi nie mniej niż 1200m²., minimalna szerokość działki wynosi 18m. W szczególności uzasadnionych przypadkach dopuszcza się zabudowę działki o innych parametrach niż wyżej podana, pod warunkiem, że nie spowoduje to naruszenia ładu przestrzennego w tym rejonie a zabudowa działki nie naruszy przepisów prawa budowlanego. W obrębie działki zagrodowej winny się znaleźć 2 stałe miejsca postojowe oraz miejsce postojowe dla ciągnika.
- 2) dla zabudowy jednorodzinnej i letniskowej minimalna powierzchnia działki dla jednego budynku wynosi 700m². Minimalna szerokość działki dla budynku wolnostojącego wynosi 18m. Minimalna szerokość działki dla budynku w zabudowie bliźniaczej wynosi 14 m. W szczególności uzasadnionych przypadkach dopuszcza się zabudowę działki o innych parametrach niż wyżej podane, pod warunkiem, że nie spowoduje to naruszenia ładu przestrzennego w tym rejonie, a zabudowa działki nie naruszy przepisów prawa budowlanego. W obrębie działki o wyłącznej funkcji mieszkaniowej winny się znaleźć 2 stałe miejsca postojowe.
- 3) dla zabudowy mieszkaniowo-usługowej minimalna powierzchnia działki wynosi 700m²., minimalna szerokość działki nie mniej niż 18m. Ilość miejsc parkingowych na działce mieszkaniowo-usługowej, należy wyliczyć sumując potrzeby mieszkańców (2) + ilość miejsc parkingowych dla klientów, w związku z tym wielkość działki jest ściśle związana z rodzajem prowadzonej działalności gospodarczej.
- 4) dla obiektów usługowych wielkość działki jest uzależniona od rodzaju prowadzonej działalności usługowej. W ramach działki winna być zarezerwowana proporcjonalna liczba miejsc parkingowych w zależności od wielkości ogólnej usługowej powierzchni użytkowej:
 - a) dla firm produkcyjno-handlowo-usługowych prowadzących sprzedaż detaliczną i usługi dla ludności wymagane jest 1 miejsce na 10m² powierzchni ogólnej,
 - b) dla biur i administracji - 1 miejsce na 20 m² powierzchni ogólnej,
 - c) dla gastronomii (bary, kawiarnie) - 1 miejsce na 4-6 miejsc konsumpcyjnych,
- 5) W obrębie pojedynczej działki zabudowy jednorodzinnej lub zagrodowej lub mieszkaniowo-usługowej można zlokalizować jeden budynek mieszkalny lub mieszkalno-usługowy.
7. Powierzchnia biologicznie czynna działki:
 - a) położonej na terenach mieszkalnictwa jednorodzinnego i zagrodowego nie może być mniejsza niż 50% jej powierzchni.
 - b) położonej na terenach mieszkaniowo - usługowych nie może być mniejsza niż 30 % jej powierzchni.
 - c) położonej na terenach usług nie może być mniejsza niż 30 % jej powierzchni.
8. Istniejące obiekty usługowe, mieszkaniowe i gospodarcze pozostawia się do utrzymania, przekształceń i rozbudowy zgodnie z ustaleniami obowiązującymi dla stref polityki przestrzennej zapisanymi w rozdziale III niniejszych ustaleń.

Rozdział II

PRZEZNACZENIETERENÓW (rodzaj użytkowania)

§ 8

1. Wyznacza się **tereny mieszkalnictwa zagrodowego i jednorodzinnego** oznaczone na rysunku planu symbolem **M** z podstawowym przeznaczeniem gruntów pod zabudowę

- mieszkaniową jednorodzinną oraz zabudowę zagrodową dla rolników.
2. Jako użytkowanie dopuszczalne na określonych w ust.1 terenach ustala się możliwość lokalizacji:
 - 1) obiektów i urządzeń usług komercyjnych, zajmujących część wydzielonych działek lub wbudowanych w budynki mieszkalne,
 - 2) obiektów i urządzeń usług publicznych, zajmujących część wydzielonych działek lub wbudowanych w budynki mieszkalne,
 - 3) urządzeń infrastruktury technicznej związanych z zagospodarowaniem,
 - 4) dojazdów nie wydzielonych, zatok postojowych i małych parkingów (do 8 stanowisk),
 - 5) zieleni urządzonej, urządzeń sportu i rekreacji (typu plac zabaw, gier, spotkań),
3. Dla wprowadzanej nowej zabudowy oraz budynków przebudowywanych lub remontowanych dla i zagospodarowania działek obowiązują ustalenia zawarte w rozdziale I, §6 i §7.
4. Warunkiem lokalizacji obiektów i urządzeń towarzyszących w ramach użytkowania dopuszczalnego, wymienionych w ust 2 jest:
 - 1) dostosowanie ich do wymogów i charakteru użytkowania podstawowego,
 - 2) zachowanie proporcji, aby użytkowanie dopuszczalne nie stanowiło więcej niż 20% powierzchni użytkowania podstawowego liczonego w granicach działki (nie dotyczy programu ustalonego w ust 2 pkt.5). Ustalone proporcje nie dotyczą gospodarstw agroturystycznych w odniesieniu do wynajmowanej pow. mieszkaniowej,

§ 9

1. Wyznacza się **tereny mieszkalnictwa i usług** oznaczone na rysunku planu symbolem **MU** z podstawowym przeznaczeniem gruntów pod zabudowę mieszkaniową wraz z komercyjnym programem usługowym.
2. Jako użytkowanie dopuszczalne na określonych w ust.1 terenach ustala się możliwość lokalizacji:
 - 1) obiektów usługowych bez budynków mieszkalnych,
 - 2) budynków mieszkaniowych bez programu usługowego,
 - 3) urządzeń i obiektów infrastruktury technicznej,
 - 4) dojazdów nie wydzielonych, zatok postojowych i małych parkingów (do 8 stanowisk),
 - 5) zieleni urządzonej, obiektów i urządzeń sportu i rekreacji,
3. Dla wprowadzanej nowej zabudowy oraz budynków przebudowywanych lub remontowanych i zagospodarowania działek obowiązują ustalenia zawarte w rozdziale I, §6 i § 7.
4. Warunkiem lokalizacji obiektów i urządzeń towarzyszących w ramach użytkowania dopuszczalnego, wymienionych w ust 2 jest:
 - 1) dostosowanie ich do wymogów i charakteru użytkowania podstawowego,
 - 2) zachowanie proporcji, aby użytkowanie dopuszczalne nie stanowiło więcej niż 30% powierzchni terenu użytkowania podstawowego liczonego w granicach działki (nie dotyczy programu ustalonego w ust 2 pkt.1 i 5),

§ 10

1. Wyznacza się **tereny usług publicznych**, oznaczone na rysunku planu symbolem **UP** z podstawowym przeznaczeniem gruntów pod zabudowę usługową o charakterze publicznym z zakresu oświaty, kultury, zdrowia, opieki społecznej i bezpieczeństwa.

2. Istniejące obiekty znajdujące się w terenach ograniczonych nieprzekraczalnymi liniami rozgraniczającymi terenów usług publicznych UP, pozostawia się do adaptacji, przekształceń i rozbudowy zgodnie z ustaleniami użytkownika podstawowego i dopuszczalnego tego terenu.
3. Dla wprowadzanej nowej zabudowy oraz budynków przebudowywanych i zagospodarowania działek obowiązują ustalenia zawarte w rozdziale I, §6 i §7.
4. Jako użytkowanie dopuszczalne na określonych w ust.1 terenach ustala się możliwość lokalizacji:
 - 1) obiektów i urządzeń usług komercyjnych związanych i podporządkowanych użytkownikowi podstawowemu,
 - 2) urządzeń i obiektów infrastruktury technicznej,
 - 3) dojazdów nie wydzielonych, zatok postojowych i małych parkingów,
 - 4) pojedynczych obiektów mieszkalnych dla nadzoru lub opieki,
 - 5) zieleni urządzonej,
5. Warunkiem lokalizacji obiektów i urządzeń towarzyszących w ramach użytkowania dopuszczalnego, wymienionych w ust 4 jest:
 - 1) dostosowanie ich do wymogów i charakteru użytkowania podstawowego,
 - 2) zachowanie proporcji, aby łączna powierzchnia terenów związanych z użytkowaniem dopuszczalnym nie stanowiła więcej niż 20% powierzchni użytkowania podstawowego liczonego w granicach działki (nie dotyczy programu ustalonego w ust 4 pkt. 5),

§ 11

1. Wyznacza się **tereny usług komercyjnych o znaczeniu ponadlokalnym** oznaczone na rysunku planu symbolem **UC I**.
2. W celu zapewnienia należytego wykorzystania terenu dla projektowanej i istniejącej zabudowy i zagospodarowania terenu wprowadza się następujące wymogi dotyczące programu i rodzaju użytkowania podstawowego, które winno obejmować:
 - 1) ośrodki handlowo-usługowe o znaczeniu ponadlokalnym,
 - 2) ośrodki administracyjno kulturowe o znaczeniu ponadlokalnym,
3. Dla wprowadzanej nowej zabudowy oraz budynków przebudowywanych i zagospodarowania działek obowiązują ustalenia zawarte w rozdziale I, § 6 i § 7.
4. Jako użytkowanie dopuszczalne na określonych w ust.1 terenach ustala się możliwość lokalizacji:
 - 1) obiektów usług publicznych np. z zakresu administracji, zdrowia i oświaty,
 - 2) obiektów i urządzeń usług komercyjnych o znaczeniu lokalnym,
 - 3) pojedynczych obiektów mieszkalnych lub mieszkań dla obsługi i dozoru,
 - 4) urządzeń i obiektów infrastruktury technicznej,
 - 5) dojazdów nie wydzielonych, zatok postojowych i parkingów w wielkości dostosowanej do potrzeb i wskaźników związanych z rodzajem prowadzonej działalności komercyjnej,
 - 6) zieleni urządzonej,
5. Warunkiem lokalizacji obiektów i urządzeń towarzyszących w ramach użytkowania dopuszczalnego, wymienionych w ust 4 jest:
 - 1) dostosowanie ich do wymogów i charakteru użytkowania podstawowego,
 - 2) zachowanie proporcji, aby łączna powierzchnia terenów związanych z użytkowaniem dopuszczalnym nie stanowiła więcej niż 20% powierzchni użytkowania podstawowego liczonego w granicach działki (nie dotyczy programu ustalonego w ust 5 pkt.2 i 6),

§ 12

1. Wyznacza się **tereny usług komercyjnych** o znaczeniu lokalnym, oznaczone na rysunku planu symbolem **UCII** z podstawowym przeznaczeniem gruntów pod usługi handlu gastronomii, rzemiosła, rzemiosła produkcyjnego, urządzeń i obsługi rolnictwa, oraz innych usług o charakterze komercyjnym zabezpieczających podstawowe potrzeby mieszkańców.
2. Istniejące obiekty znajdujące się w terenach ograniczonych nieprzekraczalnymi liniami rozgraniczającymi terenów usług publicznych **UCII**, pozostawia się do adaptacji, przekształceń i rozbudowy zgodnie z ustaleniami użytkownika podstawowego i dopuszczalnego tego terenu.
3. Dla wprowadzanej nowej zabudowy oraz budynków przebudowywanych lub modernizowanych i zagospodarowania działek obowiązują ustalenia zawarte w rozdziale I, § 6 i § 7.
4. Jako użytkowanie dopuszczalne na określonych w ust.1 terenach ustala się możliwość lokalizacji:
 - 1) obiektów usług publicznych np. z zakresu administracji, zdrowia i oświaty,
 - 2) obiektów i urządzeń usług komercyjnych o znaczeniu ponadlokalnym,
 - 3) urządzeń infrastruktury technicznej związanych z zagospodarowaniem terenu,
 - 4) dojazdów nie wydzielonych, zatok postojowych i parkingów w wielkości dostosowanej do potrzeb i wskaźników związanych z rodzajem prowadzonej działalności komercyjnej,
 - 5) pojedynczych obiektów mieszkalnych dla nadzoru,
 - 6) zieleni urządzonej,
5. Warunkiem lokalizacji obiektów i urządzeń towarzyszących w ramach użytkowania dopuszczalnego, wymienionych w ust 4 jest:
 - 1) dostosowanie ich do wymogów i charakteru użytkowania podstawowego,
 - 2) zachowanie proporcji, aby łączna powierzchnia terenów związanych z użytkowaniem dopuszczalnym nie stanowiła więcej niż 30% powierzchni użytkowania podstawowego liczonego w granicach działki (nie dotyczy programu ustalonego w ust 4 pkt. 6),

§ 13

1. Wyznacza się **tereny cmentarzy** oznaczone na rysunku planu symbolem **ZC**.
2. Jako użytkowanie dopuszczalne na określonych w ust.1 terenach ustala się możliwość lokalizacji:
 - 1) urządzeń infrastruktury technicznej,
 - 2) niezbędnych obiektów kubaturowych związanych z podstawowym przeznaczeniem terenu np. kaplica, dom pogrzebowy,
 - 3) dojazdów nie wydzielonych, zatok postojowych i parkingów w wielkości dostosowanej do potrzeb i wskaźników związanych z rodzajem prowadzonej działalności,
3. Warunkiem lokalizacji urządzeń towarzyszących w ramach użytkowania dopuszczalnego, wymienionych w ust 2 jest:
 - 1) dostosowanie ich do wymogów i charakteru użytkowania podstawowego,
 - 2) zachowanie proporcji, aby łączna powierzchnia terenów związanych z użytkowaniem dopuszczalnym nie stanowiła więcej niż 5% powierzchni obszaru danego ustalenia,

§14

1. Wyznacza się tereny **zieleni leśnej**, oznaczone na rysunku planu symbolem **ZL**, z podstawowym przeznaczeniem gruntów pod lasy. Tereny potencjalnych dolesień oznaczono na

rysunku symbolem ZL1. W celu ochrony wprowadza się zakaz realizacji nowych obiektów kubaturowych w obszarze tego użytkowania, za wyjątkiem obiektów bezpośrednio służącym działalności leśnej.

Zaleca się opracowanie programu zalesień uwzględniający wymogi ochrony przyrody i krajobrazu. Program winien określać miejsca zalesień i zakrzewień, warunki ich wprowadzania uwzględniające potrzeby ochrony siedlisk i ochrony gatunkowej roślin i zwierząt, dobór gatunkowy nasadzeń. Program winien być uzgodniony z właściwymi dla obszaru Gminy organami ochrony środowiska.

2. Jako użytkowanie dopuszczalne na określonych w ust.1 terenach ustala się możliwość:
 - 1) realizacji ogólnodostępnych (niekubaturowych) urządzeń turystyki i rekreacji,
 - 2) realizacji elementów małej architektury (wyłącznie dla realizacji urządzeń wymienionych w pkt. 1.),
 - 3) realizacji urządzeń infrastruktury technicznej (wyłącznie w przypadku wykazania braku możliwości innego niż przez tereny leśne tasowania przebiegu sieci),
 - 4) dojazdów nie wydzielonych (wyłącznie po istniejącej sieci dróg leśnych),
3. Warunkiem realizacji użytkowania dopuszczalnego, wymienionych w ust 2 jest dostosowanie ich do wymogów i charakteru użytkowania podstawowego.

§ 15

1. Wyznacza się **obszary zieleni nie urządzonej**, o szczególnym znaczeniu przyrodniczym oznaczone na rysunku planu symbolem **ZN**, pełniące ważną rolę połączeń w systemie węzłów i korytarzy ekologicznych. Są to najczęściej tereny otwarte niezainwestowane, tylko częściowo użytkowane rolniczo jako łąki i pastwiska położone np. wzdłuż cieków wodnych, obejmujące zalesienia i zakrzewienia śródpolne, pełniące funkcję izolacyjną od intensywnego zagospodarowania itp. W celu ochrony tych obszarów wprowadza się zakaz realizacji nowych obiektów kubaturowych w terenach tego użytkowania oraz grodzenia obiektów i działek, a dla istniejących wprowadza się zakaz poszerzania ogrodzeń poza granice wyznaczone istniejącym obrysem ogrodzenia. Wprowadza się zakaz melioracji odwadniających tych terenów.

2. Jako użytkowanie dopuszczalne na określonych w ust.1 terenach ustala się możliwość realizacji:
 - 1) wprowadzania zalesień, zadrzewień i zakrzewień,
 - 2) realizacji ogólnodostępnych (niekubaturowych) urządzeń sportu i rekreacji,
 - 3) dojazdów pieszych, dojazdów nie wydzielonych w planie i zatok postojowych oraz ścieżek rowerowych wyłącznie w oparciu o istniejącą sieć dróg i szlaków turystycznych,
 - 4) sieci i urządzeń infrastruktury technicznej; wyłącznie w przypadku wykazania braku możliwości innego niż przez tereny leśne tasowania przebiegu sieci,
 - 5) adaptację istniejących obiektów mieszkaniowych i usługowych z możliwością polepszenia standardów, z jednorazową możliwością powiększenia kubatury budynku, z zachowaniem rygorów jakie obowiązują dla zabudowy określonych w §6 i 7,
3. Warunkiem lokalizacji urządzeń w ramach użytkowania dopuszczalnego, o którym mowa w ust.2 jest:
 - 1) dostosowanie charakteru i wymogów do użytkowania podstawowego,
 - 2) spełnienie warunków ustaleń obowiązujących dla stref polityki przestrzennej określonych w rozdziale III w zakresie wynikającym z zasięgu terenowego tych stref,

§ 16

1. Wyznacza się **tereny upraw polowych**, oznaczone na rysunku planu symbolem **R** z podstawowym przeznaczeniem gruntów pod uprawy polowe. W celu ochrony krajobrazu i zasobów przyrodniczych obszaru oraz przed nadmiernym rozproszaniem zabudowy wprowadza się zakaz realizacji nowych obiektów kubaturowych w obszarze tego użytkowania.
2. Jako użytkowanie dopuszczalne na określonych w ust.1 terenach ustala się możliwość:
 - 1) adaptacji istniejących obiektów mieszkaniowych i usługowych z możliwością polepszenia standardów, z jednorazową możliwością powiększenia kubatury budynku, z zachowaniem rygorów jakie obowiązują dla zabudowy określonych w § 6 i 7,
 - 3) realizacji elementów małej architektury (typu: ławka, kapliczka),
 - 4) urządzeń infrastruktury technicznej,
 - 5) dojazdów pieszych, dojazdów nie wydzielonych w planie i zatok postojowych oraz ścieżek rowerowych,
3. Warunkiem lokalizacji obiektów i urządzeń towarzyszących w ramach użytkowania dopuszczalnego, wymienionych w ust 2 jest:
 - 1) dostosowanie ich do wymogów i charakteru użytkowania podstawowego,
 - 2) spełnienie warunków obowiązujących dla stref określonych w rozdziale III w zakresie wynikającym z zasięgu terenowego tych stref,

§ 17

1. Ustala się zasady zagospodarowania terenów tras komunikacyjnych, z podstawowym przeznaczeniem terenu pod drogi i ulice, oznaczone na rysunku planu symbolami:
KZ (zbiorcza)
KL (lokalna)
KD (dojazdowa)
Droga klasy KZ - realizuje powiązania zewnętrzne i wewnętrzne obszaru planu, odcinki dróg i ulic klas KL i KD - powiązania wewnętrzne.
2. Ustala się jako obowiązujące minimalne szerokości w liniach rozgraniczających dla poszczególnych klas ulic i dróg:

1) ulice (drogi) klasy Z	20 m
2) ulice klasy L	12 m
3) drogi klasy L	15 m
4) ulice klasy D	8 m
5) drogi klasy D	10 m

Przebiegi linii rozgraniczających ulic określa rysunek planu.
3. Dopuszcza się możliwość lokalizacji miejsc postojowych dla samochodów osobowych:
 - 1) w formie zatok postojowych w obrębie linii rozgraniczających ulic klas Z, L, D,
 - 2) w formie parkingów przykrawężnikowych w obrębie linii rozgraniczających ulic D,
4. Dla poszczególnych kategorii terenów określonych w zapisie planu ustala się warunek bilansowania potrzeb parkingowych według wskaźników określonych w § 7, ust 4,
5. Urządzeniami towarzyszącymi użytkowaniu podstawowemu w obrębie linii rozgraniczających terenów oznaczonych jako KZ, KL, KD mogą być pod warunkiem dostosowania do charakteru i wymogów użytkowania podstawowego i uzyskania zgody zarządcy terenu:
 - 1) ciągi piesze i rowerowe,
 - 2) ciągi infrastruktury technicznej oraz obiekty i urządzenia infrastruktury technicznej o charakterze lokalnym,

- 3) zatoki autobusowe i urządzenia ochrony pieszych przed warunkami atmosferycznymi,
- 4) zieleń o charakterze izolacyjnym,
- 5) obiekty i urządzenia służące ograniczaniu uciążliwości komunikacyjnej,
- 6) elementy małej architektury,
6. Urządzeniami towarzyszącymi użytkowaniu podstawowemu w obrębie linii rozgraniczających terenów mogą być ciągi infrastruktury technicznej oraz zieleń o charakterze izolacyjnym, obiekty i urządzenia służące ograniczaniu uciążliwości komunikacyjnej.
7. Układ komunikacyjny dopełniają istniejące ulice dojazdowe do poszczególnych enklaw zabudowy; na nowych terenach przeznaczonych pod zabudowę układ zapisany w planie może być uzupełniony o odcinki ulic dojazdowych zapewniających prawidłową obsługę działek. W tych przypadkach szerokości pasów terenu przeznaczonych dla ruchu pojazdów i pieszych powinny być dostosowane do potrzeb; nie powinny być one mniejsze niż wynika to z warunków określonych w przepisach dotyczących dróg pożarowych.
8. Ustala się konieczność przestrzegania przepisów szczególnych dotyczących lokalizacji obiektów kubaturowych od dróg.
9. Przebiegi magistralnych i lokalnych ciągów rowerowych oznaczono na rysunku planu; przewiduje się możliwości ich prowadzenia jako:
 - 1) wydzielone drogi rowerowe,
 - 2) pasy dla ruchu rowerowego wydzielone z chodników lub jezdni,
 - 3) ciągi pieszo-rowerowe,
 - 4) oznakowane trasy rowerowe prowadzone ulicami i drogami o małym natężeniu ruchu,

§ 18

1. Wyznacza się tereny rezerwowane dla realizacji urządzeń technicznych związanych z obsługą obszaru gminy w infrastrukturę techniczną. Tereny istniejących i projektowanych urządzeń zaopatrzenia w wodę oznaczono na rysunku planu symbolem **WZ**. Tereny istniejących i projektowanych stacji przekątnikowych i innych znacznych koncentracji urządzeń telekomunikacji oznaczono na rysunku planu symbolem **TT**.
2. Jako użytkowanie dopuszczalne na określonych w ust.1 terenach ustala się możliwość:
 - 1) realizacji zieleni urządzonej o charakterze izolacyjnym,
 - 2) realizacji innych urządzeń infrastruktury technicznej,
3. Warunkiem lokalizacji obiektów i urządzeń towarzyszących w ramach użytkowania dopuszczalnego, wymienionych w ust 2 jest:
 - 1) dostosowanie ich do wymogów i charakteru użytkowania podstawowego,
 - 2) spełnienie warunków obowiązujących dla stref określonych w rozdziale III w zakresie wynikającym z zasięgu terenowego tych stref,

ROZDZIAŁ III

ZASADY ZAGOSPODAROWANIA TERENÓW WG STREF POLITYKI PRZESTRZENNEJ

§ 19

Ustala się warunki zagospodarowania terenu w granicach **stref polityki przestrzennej**, określonych na rysunku planu. Obowiązujące w nich zasady określono w § 20, § 21, § 22, § 23, § 24, § 25, § 26, § 27, § 28 niniejszego rozdziału.

§ 20

1. W celu zapewnienia prawidłowego funkcjonowania obszaru a szczególnie spełnienia wymogów sanitarnych tworzy się **strefę U - warunków uzbrojenia terenu** obejmującą obszar będący przedmiotem ustaleń planu.
2. Jako generalne zasady obowiązujące w strefie, warunkujące wprowadzenie i przebudowę zainwestowania kubaturowego ustala się:
 - 1) w zakresie zaopatrzenia w wodę:
 - a) utrzymanie dotychczasowego sposobu zaopatrzenia w wodę z wód podziemnych jurajskiego poziomu wodonośnego za pośrednictwem wodociągu wiejskiego działającego na obszarze wsi Raclawice,
 - b) zwiększenie niezawodności pracy wodociągu - poprzez jego modernizację i rozbudowę sieci wodociągowej rozprawdzającej, zwiększenie pojemności zbiorników wyrównawczych, realizację hydroforni dla terenów wyżej położonych;
 - c) realizację sieci wodociągowej rozdzielczej dla nowo wprowadzonej zabudowy - w oparciu o zasilanie z istniejącej sieci wodociągowej;
 - d) prawidłowe gospodarowanie zasobami wód, ich ochrona przed nadmierną eksploatacją, poszukiwanie nowych źródeł wody dla wodociągów, których zasoby są niewystarczające dla pokrycia potrzeb nowo wprowadzonych terenów zabudowy mieszkaniowej, lub ograniczenie wprowadzenia nowych terenów budowlanych, położonych w zasięgu obsługi wodociągu "Raclawice",
 - e) wyznaczone obszary zasięgu wpływu ujęcia wraz z granicą obszaru spływu wód do ujęcia każdego z wodociągów wiejskich pracujących na terenie gminy - należy traktować jako obszary wymagające szczególnej ochrony przed zanieczyszczeniem tj. obszary, na których obowiązuje zakaz lokalizacji obiektów przemysłowych i usługowych zaliczonych do szczególnie szkodliwych dla środowiska,
 - Szczegółowe uzasadnienie rozwiązań w zakresie zaopatrzenia w wodę zawiera aneks Nr 1 stanowiący integralną część niniejszych ustaleń.
 - 2) w zakresie odprowadzenia ścieków.
 - a) obszar Gminy jako położony w strefie ochronnej ujęcia wody pitnej na rz. Rudawie - podlega ochronie statutowej o ustaleniach określonych w decyzji WOŚ UW w Krakowie nr III-6210-1/5/97 z dnia 15.04.1997r;
 - b) obowiązuje zasada bezwzględnego odprowadzania ścieków do kanalizacji zakończonej oczyszczalnią ścieków, co zostanie osiągnięte przez realizację systemu kanalizacji sanitarnej "Przeginia - Gotkowice - Czurowice - Raclawice" z oczyszczalnią ścieków zrealizowaną w Żarach (gm. Krzeszowice);
 - c) systemem obowiązującym na terenie Gminy - jest system kanalizacji rozdzielczej, obejmujący wyłącznie realizację kanalizacji sanitarnej,
 - d) poza zasięgiem kanalizacji zbiorczej jako tereny indywidualnego unieszkodliwiania i oczyszczania z dopuszczeniem odprowadzenia ścieków do szczelnych zbiorników wybieralnych - pozostawia się jedynie pojedyncze tereny zabudowy rozproszonej, jednakże położone poza obszarem źródłiskowym oraz poza obszarem strefy ochronnej WTOP ujęcia wody pitnej na rz. Rudawie,
 - e) wprowadza się obowiązek wyposażenia lokalnych oczyszczalni ścieków w stacje zlewnie, w przypadku gdy podłączenie wszystkich nieruchomości do sieci kanalizacyjnej jest niemożliwe lub powoduje nadmierne koszty,

Szczegółowe uzasadnienie rozwiązań w zakresie odpro-
wadzenia ścieków zawiera aneks nr 1 stanowiący inte-
gralną część niniejszych ustaleń.

3) w zakresie zaopatrzenia w gaz:

Wieś Raclawice jest zgazyfikowana. Przewiduje się utrzy-
manie obecnych zasad zaopatrzenia wsi w gaz. Głównym
źródłem zasilania gminy w gaz pozostanie stacja reduk-
cyjna gazu I stopnia w Wielkiej Wsi oraz magistralny ga-
zociąg średnioprężny \square 350 przebiegający przez teren
gminy. System sieci średniego ciśnienia będzie również
dosilany od strony Gminy Krzeszowice. Istniejące sieci
średnioprężne na terenie Gminy Jerzmanowice współ-
pracować będą w powiązaniu z sieciami gmin sąsiednich;
Skala, Sułoszowa i Krzeszowice.

Zakłada się niewielką rozbudowę sieci średniego ciśnie-
nia w strefie projektowanego największego zainwesto-
wania wsi Raclawice w miarę poszerzania terenów bu-
dowlanych. Przewiduje się użytkowanie gazu do celów
komunalnych oraz grzewczych.

Maksymalne zapotrzebowanie godzinowe gazu dla po-
trzeb mieszkańców całej Gminy z uwzględnieniem użyt-
kowania gazu do ogrzewania pomieszczeń wyniesie do-
celowo (przy założeniu 90 % gazyfikacji) $1240 \text{ Nm}^3/\text{h}$.

Zapotrzebowanie gazu dla innych odbiorców (usługi han-
dlu, motel i.t.p.) przyjęto w wysokości 15 % zapotrzebo-
wania gazu przez mieszkańców tj. $186 \text{ Nm}^3/\text{h}$.

Ogółem maksymalne zapotrzebowanie godzinowe $1425 \text{ Nm}^3/\text{h}$.
Zapotrzebowanie roczne $8,6 \text{ mln Nm}^3/\text{rok}$.

Przebieg gazociągów średniego ciśnienia nie stwarza
ograniczeń urbanistycznych.

4) w zakresie elektroenergetyki

Istniejący na obszarze gminy system elektroenergetycz-
ny jest bardzo dobrze rozwinięty, w pełni dostosowany
do obecnego zainwestowania.

Dla rozbudowy systemu elektroenergetycznego przyjmo-
wano następujące uwarunkowania i założenia:

- dobry stan techniczny istniejących i pracujących sieci
i urządzeń elektroenergetycznych,
- istniejący zakres administrowania i własności sieci
i urządzeń przez Zakład Energetyczny Kraków S.A. i Bę-
dziński Zakład Energetyczny S.A.,
- niewielki - przyjmowany w projekcie planu zagospoda-
rowania przestrzennego wzrost liczby mieszkańców -
do roku 2020 nie przekroczy 8,5% (na koniec 2001 roku
gminę zamieszkiwało 10326 mieszkańców),
- niewielki wzrost - w projekcie niniejszego planu - no-
wych terenów wskazywanych do zainwestowania,
- pełne zgazyfikowanie całego obszaru gminy,
- aktualne zużycie energii elektrycznej przez odbiorców
w Gminie - około $1,27 \text{ MWh}/\text{r}/\text{odb}$ (około $4600 \text{ MWh}/\text{r}$
przez odbiorców w gminie),
- stopniowy wzrost zużycia energii zgodny z przyjętymi
założeniami polityki energetycznej kraju,
- rozmieszczenie istniejącej zabudowy,
- rozmieszczenie pracujących stacji transformatorowych,
- moce nominalne zainstalowanych pracujących trans-
formatorów, układ linii 15 kV, długości obwodów linii
NN,
- wzrost poziomu wyposażenia gospodarstw domowych
w odbiorniki energii elektrycznej,
- rozbudowę oświetlenia dróg i wzrastające potrzeby
mocy na ten cel.

Po przyjęciu wyżej wymienionych uwarunkowań i zało-
żeń oraz wykonaniu stosownych analiz - w obszarze
gminy z zakresu elektroenergetyki projektuje się budo-

wę 8 szt. stacji transformatorowych 15/0,4 kV wraz z li-
niami zasilającymi 15 kV położonymi poza obszarem
wsi Raclawice.

Zakłada się w miarę narastających potrzeb na energię -
wymianę pracujących transformatorów na jednostki
o większych mocach oraz budowę nowych linii NN (w miarę
narastających potrzeb) w celu zasilania nowego zain-
westowania oraz dostosowania długości obwodów do za-
lecanych (0,8 - 1,0 km) dla zapewnienia dostawy energii
prawidłowej jakości.

Ustala się następujące zasady obsługi programu w ob-
szarze wsi Raclawice z zakresu elektroenergetyki:

- a) zachowanie funkcjonującego dotychczas układu sieci
15 kV i stacji transformatorowych 15/0,4 kV,
- b) utrzymanie wzdłuż istniejących linii 15 kV i zabezpie-
czenie wzdłuż projektowanych linii 15 kV - w celu ochro-
ny osób i mienia - pasów ograniczonego użytkowania
terenu zgodnie z przepisami Polskich Norm,
- c) rozbudowę sieci NN oraz wymianę pracujących trans-
formatorów na jednostki o większej mocy w celu po-
krycia wzrastających potrzeb na energię, zapewnienia
niezawodności dostaw oraz odpowiednich jej parame-
trów,
- d) obowiązek uzgodnienia z Zarządem Jurajskich Parków
Krajobrazowych projektów sieci i urządzeń elektroener-
getycznych,

Ponadto na podst. art.73.2. UPOŚ postuluje się dla re-
montów kapitalnych i budowy nowych linii przesyło-
wych wykonanie ich jako podziemne.

5) w zakresie telekomunikacji

Ustala się następujące zasady obsługi programu na ob-
szarze wsi:

- zachowuje się istniejący system łączności przewodo-
wej w oparciu o automatyczne centrale telefoniczne
w Przegini, Jerzmanowicach, i Krzeszowicach.
- stwarzanie możliwości dla sukcesywnej rozbudowy sieci
abonenckich w celu zaspokojenia potrzeb łączności
wszystkich zainteresowanych poprzez zapewnienie i za-
chowanie rezerw terenowych dla lokalizowania sieci,
- uzyskanie wskaźnika nasycenia gminy w telefony na po-
ziomie woj. małopolskiego tj. 200 abonentów na 1,0 tys.
mieszkańców,
- dalsze wspieranie rozwoju telefonii bezprzewodowej
poprzez umożliwianie lokalizacji na terenie Gminy od-
powiednich urządzeń (maszty przesyłowe, wzmacnia-
cze, przekaźniki),

§ 21

W celu ochrony mieszkańców obszaru planu przed uciążli-
wością komunikacyjną tworzy się strefę techniczną komunika-
cji obejmującą tereny przylegające do odcinków drogi (ulicy)
KZ, składającą się ze strefy zagrożenia "Kz" i strefy uciążliwo-
ści "Ku".

W strefie zagrożenia "Kz" wprowadza się zakaz lokalizacji
budynków mieszkalnych oraz obiektów i urządzeń przeznaco-
nych na stały pobyt ludzi w odległości 10m od linii rozgranicza-
jących dróg (ulic) KZ. W strefie tej wskazana jest lokalizacja
pasów zieleni ochronnej o charakterze osłon izolacyjnych, prze-
ciwśnieźnych i przeciwwietrznych oraz obiektów i urządzeń słu-
żących ochronie akustycznej; ponadto zalecana jest zmiana
rodzajów upraw na terenach rolnych (wprowadzanie upraw
selektywnych).

W strefie uciążliwości "Ku" dla lokalizacji budynków miesz-
kalnych oraz przeznaczonych na stały pobyt ludzi w odległo-

ściach 10 - 50 m od linii rozgraniczających dróg (ulic) KZ wprowadza się warunki ich realizacji zgodnie z wymogami ochrony akustycznej, umożliwiającymi osiągnięcie w ich otoczeniu poziomu hałasu równoważnego nie przekraczającego wartości dopuszczalnych określonych w przepisach odrębnych.

§ 22

1. W celu ochrony osób i mienia tworzy się **strefę "T"** ochrony technicznej wokół linii i sieci infrastruktury technicznej o zasięgu określonym na rysunki planu nr 1.
2. W strefie wprowadza się ograniczenia dotyczące lokalizacji obiektów kubaturowych, w tym szczególnie przeznaczonych na stały pobyt ludzi.
3. Jako preferowane formy użytkowania gruntów w ramach strefy ustala się konieczność realizacji zieleni urządzonej, głównie niskiej.
4. Wielkości stref technicznych określają przepisy szczegółowe w zależności od rodzaju sieci i urządzeń. Zasięgi strefy mogą być indywidualnie korygowane w zależności od uwarunkowań zgodnie z obowiązującymi przepisami oraz wyłącznie w uzgodnieniu z zarządcą sieci.
5. Wprowadza się zakaz zabudowy w wyznaczonej na rysunku planu strefie technicznej i ochronnej przed oddziaływaniem pól elektromagnetycznych od napowietrznej linii elektroenergetycznej o napięciu 15kV - 15m. W każdym przypadku do materiałów składanych w postępowaniu o wydanie decyzji WZiZT dla obiektów budowlanych, które będą lokowane na działkach w bezpośrednim sąsiedztwie linii i wyznaczonej strefy należy załączyć mapkę terenu działki z zaznaczonym przebiegiem linii.

§ 23

1. W celu ochrony osób i mienia tworzy się **strefę sanitarną "C"** wokół cmentarzy o zasięgu określonym na rysunku planu nr1. Zasięg strefy został określony na podstawie przepisów szczególnych, w dostosowaniu do istniejących warunków wyposażenia terenów w wodociąg.
2. W strefie wprowadza się zakaz lokalizacji nowych obiektów mieszkalnych w obszarze mniejszym niż 50 m od granic cmentarza. W obszarze położonym w odległości od 50m do 150m dopuszcza się możliwość realizacji obiektów po spełnieniu warunków określonych w przepisach szczególnych dotyczących wyposażenia terenów w wodociąg. Jako preferowane formy użytkowania gruntów w ramach strefy określa się zieleni urządzonej.

§ 24

1. W celu ochrony osób i mienia tworzy się **strefę przepływów wezbrań powodziowych "Z"** (zalewową) o zasięgu określonym na rysunki planu nr1. Granice strefy obejmują tereny zagrożone zalaniem wodą powodziową $Q_{1\%}$ oraz obszary zalewane wodami opadowymi z uwagi na brak odpływu spowodowanymi wysokimi stanami wód w rzece.
2. W strefie wprowadza się:
 - 1) zakaz lokalizacji nowych obiektów w tym szczególnie mieszkalnych i usługowych przeznaczonych na stały pobyt ludzi,
 - 2) istniejące zainwestowanie pozostawia się do adaptacji, z możliwością utrzymania i jej rozbudowy pod warunkiem przeprowadzenia szczegółowych badań świadczących o możliwości bezpiecznego przeprowadzenia inwestycji i zagospodarowania terenu,

- 3) jako preferowane formy użytkowania gruntów w ramach strefy to zieleni niska nie urządzonej, łąki i pastwiska,

§ 25

W celu ochrony, uzupełnienia i odtworzenia wysokich wartości kulturowych w obszarze opracowania wyznacza się strefy

"A" ścisłej ochrony konserwatorskiej
"B" częściowej ochrony konserwatorskiej.
"W" ochrony archeologicznej

1. **Strefa "A" ścisłej ochrony konserwatorskiej** obejmuje obszar i zabytki wpisane do rejestru (oznaczone na rysunku planu nr 1).
W terenach objętych strefą ścisłej ochrony konserwatorskiej możliwa jest działalność inwestycyjna wyłącznie zgodnie ze szczegółowymi wytycznymi konserwatorskimi i pod nadzorem służb ochrony zabytków. W obrębie strefy "A" obowiązuje postulat nadrzędności zagadnień ochrony konserwatorskiej nad innymi zagadnieniami występującymi w tym obszarze. W obrębie strefy eliminuje się działalność budowlaną poza pracami o charakterze konserwatorskim lub robotami prowadzonymi pod ścisłym nadzorem konserwatorskim. Do rejestru zabytków z obszarze wsi Raclawice figuruje:

43. Zespół kościoła parafial. p.w. Narodzenia NMP - (A-323) wraz z wyposażeniem (35 pozycji).

- a) kościół z ogrodzeniem drewn. 1511r.
wieża remont 1952 r. i 1995 r. XVIII w.
- b) plebania murow. 1920 r.

2. W celu ochrony wartości zabytkowych wyznacza się strefę "B" częściowej ochrony konserwatorskiej obejmującą tereny przyległe do zabytków wpisanych do rejestru (strefa "A") oraz istniejące skupiska zabudowy posiadające cechy budownictwa zabytkowego i tradycyjnego.

W obszarze strefy, która ma charakter budowlany, należy zachować historyczną dyspozycję przestrzenną, zespołów osiedleńczych wraz z siecią drożną i istniejącą zielenią wysoką wzdłuż dróg i cieków wodnych.

Działalność budowlana tj. uzupełnianie zabudowy i ewentualna wymiana substancji podlega następującym rygorom:

- 1) utrzymania typu zabudowy jednorodzinnej lokalizowanej w typowych skupiskach, zgodnie z historycznymi zasadami zagospodarowania obszaru,
- 2) nowopowstająca zabudowa mieszkaniowa winna posiadać cechy tradycyjne (bryłę, formę),
- 3) nowa zabudowa winna pozytywnie łączyć się z zabudową istniejącą tworząc harmonijny krajobraz zurbanizowany,
- 4) lokalizacja obiektów usługowych szczególnie o charakterze publicznym wymaga wnikliwej analizy dla uniknięcia degradacji krajobrazu miejscowości,
- 5) należy dbać o przywracanie pierwotnych funkcji (lub do niej podobnych) w obiektach posiadających zabytkowy charakter,

W obszarze opracowania znajdują się obiekty zabytkowe, które należy chronić, nie są one wpisane do rejestru zabytków, ale oczekujące na ten wpis. Szczegółowy wykaz tych obiektów załączono poniżej.

44. Zagroda nr 81

- a) dom
- b) stodoła

wł: Józef Makuch
drewn poł. XIX w.
drewn. poł. XIX w.

45. Zagroda nr 206	wł: Piotr Mitka
a) dom	drewn k. XIX w.
b) budynek gospodarczy	drewn k. XIX w.
c) stodoła	drewn. k. XIX w.
46. Zagroda nr 234	wł: Pelagia Chochół
a) dom	drewn ok. 1910 r.
b) spichlerz	drewn ok. 1900 r.
47. Zagroda nr 265	wł: Zenon Furman
a) dom	drewn - murow. ok. 1910 r.
b) stodoła	drewn ok. 1910 r.
48. Zagroda nr 293	wł: Stefania Mazur
a) dom	drewn - murow. k. XIX w.
b) stodoła	drewn k. XIX w.
49. Zagroda nr 308	wł: Karolina Furman
a) dom	drewn pocz. XX w.
b) stodoła	drewn pocz. XX w.
50. Dom nr 58	drewn 1915 r. wł: Piotr Klich
51. Dom nr 189	drewn - murow. k. XIX w. wł: Piotr Pomierny
52. Dom nr 310	drewn 1872 r. wł: Józef Wąsik
53. Dom nr 318	drewn. pocz. XX w. wł: Józef Mirek
54. Młyn wodny (obecnie dom nr 105)	drewn k. XIX w. wł: Stanisław Chochół
55. Stodoła nr 56	drewn.- murow. 1900 r. wł: Stanisław Klich
56. Stodoła nr 299	drewn. pocz. XX w. wł: Stanisław Sroka
57. Spichlerz nr 163	drewn. pocz. XX w. wł: Bolesława Skotniczny
58. Spichlerz nr 193	drewn. pocz. XX w. wł: Jan Pomierny
59. Spichlerz w zagrodzie nr 233	drewn. ok.1910 r. wł: Feliks Kościelniak
60. Spichlerz w zagrodzie nr 270	drewn. k. XIX w. wł: Jan Skotniczny
61. Spichlerz w zagrodzie nr 274	drewn. pocz. XX w. wł: Józef Babiuch

Stanowiska kategorii trzeciej posiadają trudny do określenia rzeczywisty zasięg i wartość poznawczą. Na terenie tych stanowisk dopuszcza się możliwość prowadzenia prac budowlano-ziemnych pod warunkiem uprzedniego przeprowadzenia ratowniczych badań sondażowo-wykopaliskowych. Jeżeli prace te nie pozwolą na wyciągnięcie jednoznacznych wniosków, konieczne jest wówczas zapewnienie stałego nadzoru archeologicznego przy prowadzeniu prac ziemnych.

§ 26

1. W celu ochrony najwyższych wartości przyrodniczych występujących w obszarze wsi Raclawice oraz na podstawie przepisów szczególnych ustala się strefy;
 - 1) "**PK**" **Zespołu Jurajskich Parków Krajobrazowych** obejmującą obszar wsi Raclawice w granicach administracyjnych.
 - 2) **strefę pomników przyrody i siedlisk chronionych** obejmującą:
 - zabytkowy drzewostan przy kościele w Raclawicach (8 pozycji),
 - skałki lub grupy skałek,
 - stanowisko ochronne,oznaczono na rysunku planu Nr 1.
2. Na podstawie przepisów szczególnych w obszarze wyznaczonej strefy "**PK**" w parku krajobrazowym zabrania się:
 - 1) lokalizowania nowych obiektów zaliczanych do przedsięwzięć mogących znacząco oddziaływać na środowisko w rozumieniu przepisów o ochronie środowiska,
 - 2) utrzymywania otwartych rowów i zbiorników ściekowych,
 - 3) dokonywania zmian stosunków wodnych, jeżeli służą innym celom niż ochrona przyrody i zrównoważone wykorzystanie użytków rolnych i leśnych oraz gospodarki rybackiej,
 - 4) likwidowania małych zbiorników wodnych, starorzeczy oraz obszarów wodno-błotnych,
 - 5) wylewania gnojowicy, z wyjątkiem nawożenia własnych gruntów rolnych,
 - 6) lokalizacji ośrodków chowu, hodowli - postugujących się metodą bezściółkową,
 - 7) organizowania rajdów motorowych i samochodowych oraz pokazów lotów akrobacyjnych,
 - 8) umieszczania tablic reklamowych poza obszarami zabudowanymi,
 - 9) likwidowania zadrzewień śródpolnych, przydrożnych i nadwodnych,
 - 10) umyślnego zabijania dziko żyjących zwierząt, niszczenia nor, legowisk zwierzęcych, tarłisk i złożonej ikry, ptasich gniazd oraz wybierania jaj,
 - 11) wypalania roślinności i pozostałości roślinnych, wydobywania skał, minerałów, torfu oraz niszczenia gleby,
 - 12) wykonywania prac ziemnych trwale zniekształcających rzeźbę terenu, z wyjątkiem obiektów związanych z zabezpieczeniem przeciwpowodziowym,
 - 15) używania łodzi motorowych na otwartych zbiornikach wodnych,Zakazy, o których mowa w ust. 1, nie dotyczą zadań realizowanych na rzecz obronności i bezpieczeństwa państwa, w przypadkach zagrożenia bezpieczeństwa państwa. Zakaz, o którym mowa w ust. 1 pkt 1, nie dotyczy inwestycji realizujących cele publiczne. Zakaz określony w ust. 1 pkt 10 i 15 nie dotyczy gospodarki łowieckiej lub rybackiej prowadzonej w oparciu o odrębne przepisy oraz racjonalnej gospodarki rolnej i leśnej.

3. Na podstawie przepisów szczególnych w obszarze wyznaczonej strefy pomników przyrody i siedlisk chronionych zabrania się:
- wprowadzania nowych podziałów geodezyjnych,
 - grodzenia własności,
 - prowadzenia urządzeń infrastruktury technicznej (podziemnej i napowietrznej),
 - zmiany sposobu użytkowania,
 - eksploatacji surowców skalnych na potrzeby gospodarcze,
- Dopuszcza się możliwość udostępnienia turystycznego lub rekreacyjnego wyłącznie pod warunkiem sporządzenia projektu oraz wykonania raportu o oddziaływaniu na środowisko oraz po uzyskaniu pozytywnego uzgodnienia z właściwym dla miejsca organem ochrony środowiska.

§ 27

1. Zgodnie z decyzją Wojewody Krakowskiego z dnia 15.04.1997r. nr OS.III.6210-1-5-97 dotyczącą ustanowienia strefy ochrony pośredniej wprowadza się jej granice na rysunku planu. Obszar strefy podzielony jest na tereny ochrony pośredniej:
- wewnętrzny - obejmującej wszystkie dopływy Rudawy na terenie Gminy, obejmuje ona pasy o szerokości około 200 m od brzegów dopływów Rudawy.
 - zewnętrzny - obejmujący pozostały teren zlewni Rudawy.
2. W obszarze strefy ochrony pośredniej; wewnętrznej i zewnętrznej obowiązują zakazy:
- wprowadzania ścieków nieoczyszczonych należycie do ziemi i wody,
 - przechowywania i składania materiałów promieniotwórczych,
 - lokalizowania nowych stacji paliw, magazynów produktów ropopochodnych i innych substancji chemicznych oraz rurociągów do ich transportu,
 - lokalizowania stacji paliw bez zainstalowania urządzeń zabezpieczających wody powierzchniowe i podziemne przed zanieczyszczeniem w trakcie prowadzonej działalności i w przypadku ewentualnych awarii,
 - lokalizowania magazynów produktów ropopochodnych i innych substancji chemicznych oraz rurociągów do ich transportu,
 - lokalizowania wylewisk i wysypisk odpadów komunalnych i przemysłowych oraz nadpoziomowych stawów osadowych,
 - lokalizowania wylewisk i wysypisk odpadów komunalnych i przemysłowych bez uszczelnienia dna i prawidłowego zagospodarowania odcieku,
 - lokalizowania zakładów usługowych i przemysłowych opartych na chemicznej obróbce metali i innych materiałów,
 - lokalizowania zakładów uboju zwierząt bez względu na wielkość,
 - lokalizowania lakierni, farbiarni, garbarni i innych zakładów usługowych opartych na stosowaniu surowców i czynników chemicznych,
 - lokalizowania zakładów przemysłowych,
 - lokalizowania zakładów wytwarzających chemikalia lub produkty chemiczne,
 - lokalizowania zakładów produkcji tłuszczów roślinnych i zwierzęcych,
 - lokalizowania browarów, gorzeln i słodowni,
 - budowy dróg publicznych i torów kolejowych,
 - wprowadzania do wód powierzchniowych lub do gruntu ścieków opadowych z nowych ciągów komunikacyjnych, bez ich wcześniejszego podczyszczenia,
 - mycia pojazdów mechanicznych w ciekach wodnych i w pasie o szerokości 50 m od ich brzegów,
 - mycia pojazdów mechanicznych w ciekach wodnych i w pasie o szerokości 30 m od ich brzegów,

- lokalizowania obiektów hodowlanych opartych na systemie chowu bezściółowego,
 - lokalizowania cmentarzy i grzebania zwierząt,
 - przewożenia materiałów toksycznych mogących skażić wodę,
 - urządzania obozowisk i zorganizowanych kąpielisk,
 - urządzania przyzmy kiszonkowych,
 - wykonanie robót melioracyjnych, z wyjątkiem robót niezbędnych dla utrzymania koryta cieków w należytym stanie technicznym i zaakceptowanych przez administratora cieków,
 - gromadzenia odpadów na brzegach i w korytach cieków,
 - ustawiania pojemników na odpady w odległości mniejszej niż 100 m od brzegów cieków,
3. W obszarze strefy ochrony pośredniej; wewnętrznej i zewnętrznej nakazuje się:
- realizację kanalizacji zakończonej urządzeniami oczyszczającymi równoległe do realizacji wodociągów,
 - realizację kanalizacji zakończonej urządzeniami oczyszczającymi równoległe do realizacji wodociągów, jak również porządkowanie gospodarki ściekowej na terenach objętych wodociągami,
 - podczyszczanie w osadnikach ścieków opadowych z ciągów komunikacyjnych (ze szczególnym uwzględnieniem skrzyżowań tych ciągów z ciekami) przed ich wprowadzeniem do wód powierzchniowych,
 - posiadanie przy prowadzeniu działalności hodowlanej zbiornika na gnojówkę oraz szczelnej płyty gnojowej,

§ 28

W celu jednoznacznego określenia obszarów, w których obowiązują zasady naliczania stawki procentowej wzrostu wartości nieruchomości w związku z dokonaną zmianą przeznaczenia terenów w planie, na rysunku planu Nr 1 wyznaczono strefę "S". Obejmuje ona nowe (wyznaczone w tym planie) tereny pod zainwestowanie kubaturowe. Wysokości stawki w zależności od przeznaczenia terenu zostały ustalone w § 29.

**Rozdział IV
PRZEPISY KOŃCOWE**

§ 29

Zgodnie z art. 36, ust.3 ustawy z dnia 07.07.1994 roku o zagospodarowaniu przestrzennym, ustala się stawkę procentową wzrostu wartości nieruchomości w związku z dokonaną zmianą przeznaczenia terenu w wysokości:

- 1) 10% dla zabudowy mieszkaniowej zagrodowej i jednorodzinnej M,
- 2) 20% dla zabudowy mieszkaniowo-usługowej MU,
- 3) 30% dla terenów usług komercyjnych UC I i UC II,
- 4) 0% dla pozostałego ustalonego w niniejszym planie użytkowania.

§ 30

Wykonanie uchwały powierza się Wójtowi Gminy.

§ 31

Uchwała wchodzi w życie po upływie 14 dni od dnia ogłoszenia w Dzienniku Urzędowym Województwa Małopolskiego.

Przewodniczący Rady Gminy Jerzmanowice-Przeginia:
J. Prawda

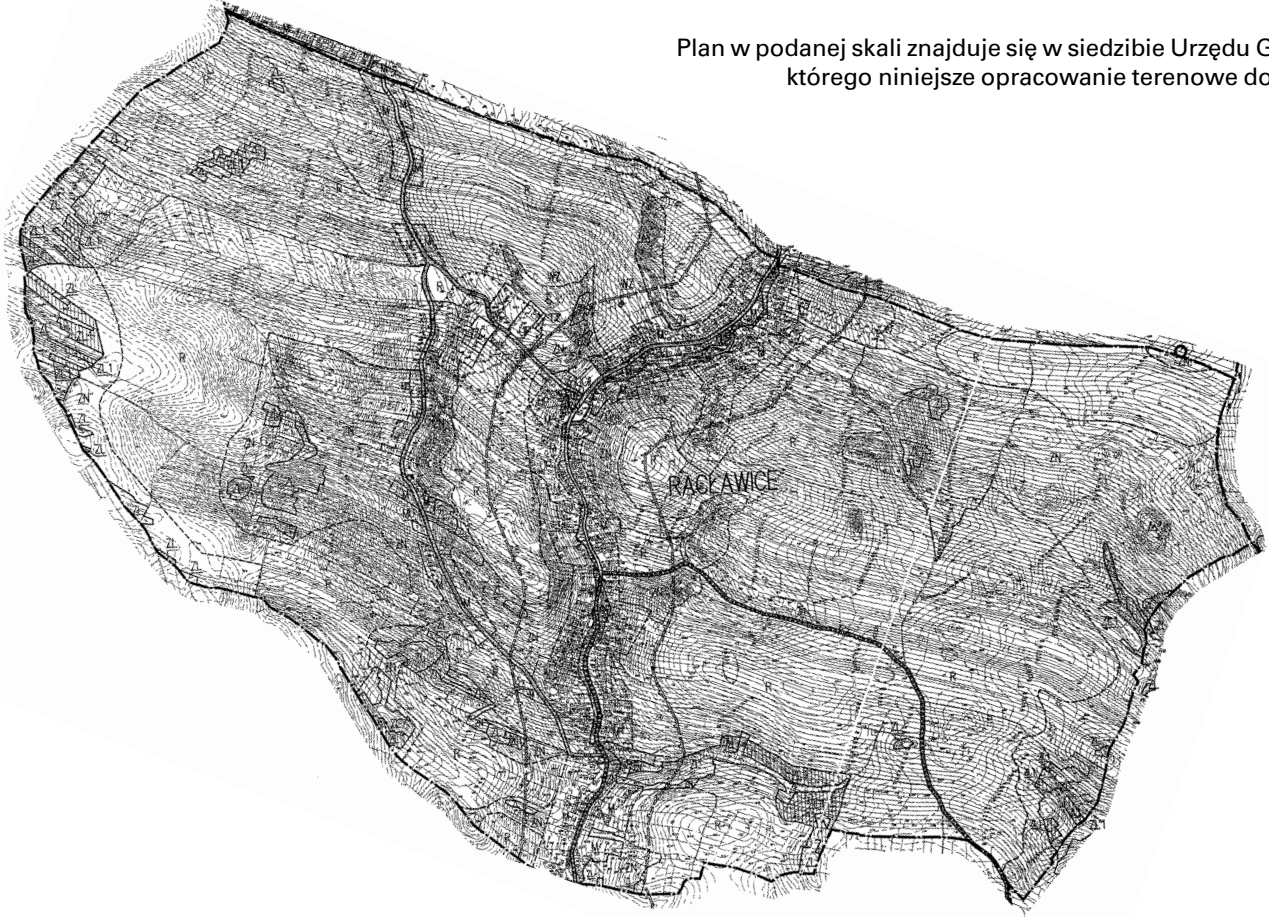
Załącznik Nr 1
do uchwały Nr XXII/189/04
Rady Gminy Jerzmanowice-Przeżinia
z dnia 7 czerwca 2004 r.

**Miejscowy Plan Zagospodarowania Przestrzennego Gminy Jerzmanowice-Przeżinia
w obszarze Sołectwa Raclawice**

Rysunek Planu Nr 1

Skala 1:10 000

Plan w podanej skali znajduje się w siedzibie Urzędu Gminy,
którego niniejsze opracowanie terenowe dotyczy.



Legenda:

- Granice terenu objętego planem - granice administracyjne Gminy
- Linie rozgraniczające - obowiązujące
- Linie rozgraniczające - orientacyjne

Przeznaczenie terenu

- M** Tereny mieszkalnictwa zagrodowego, jednorodzinnego
- MU** Tereny mieszkalnictwa i usług
- UP** Tereny usług publicznych
- UCI** Tereny usług komercyjnych lokalnych
- UCII** Tereny usług komercyjnych ponadlokalnych
- ZC** Tereny cmentarzy
- ZL** Tereny zieleni leśnej
- ZL1** Tereny dolesień
- ZN** Tereny zieleni nieurządzonej
- R** Tereny upraw polowych
- WZ, II** Tereny urządzeń infrastruktury technicznej
- KZ** Droga zbiorcza
- KL** Droga lokalna

Zasady zagospodarowania terenów wg stref polityki przestrzennej

- Strefa częściowej ochrony konserwatorskiej "B"
- Strefa archeologiczna "W"
- Strefa sanitarna "C"
- Strefa przepływów wzebrań powodziowych "Z"
- Strefa parków krajobrazowych Dolinki Krakowskie wraz z otuliną "PK"
- Strefa obowiązywania naliczania stawki wzrostu wartości nieruchomości "S"
- Strefa wewnętrznego terenu ochrony pośredniej (WTOP) ujęcia wody na rzece Rudawie "R"
- Obiekty wpisane do zabytków
- Pomniki przyrody - drzewa
- Pomniki przyrody - skały
- Stanowiska archeologiczne
- Szlaki turystyczne, rowerowe

Przewodniczący Rady Gminy Jerzmanowice-Przeżinia:
J. Prawda

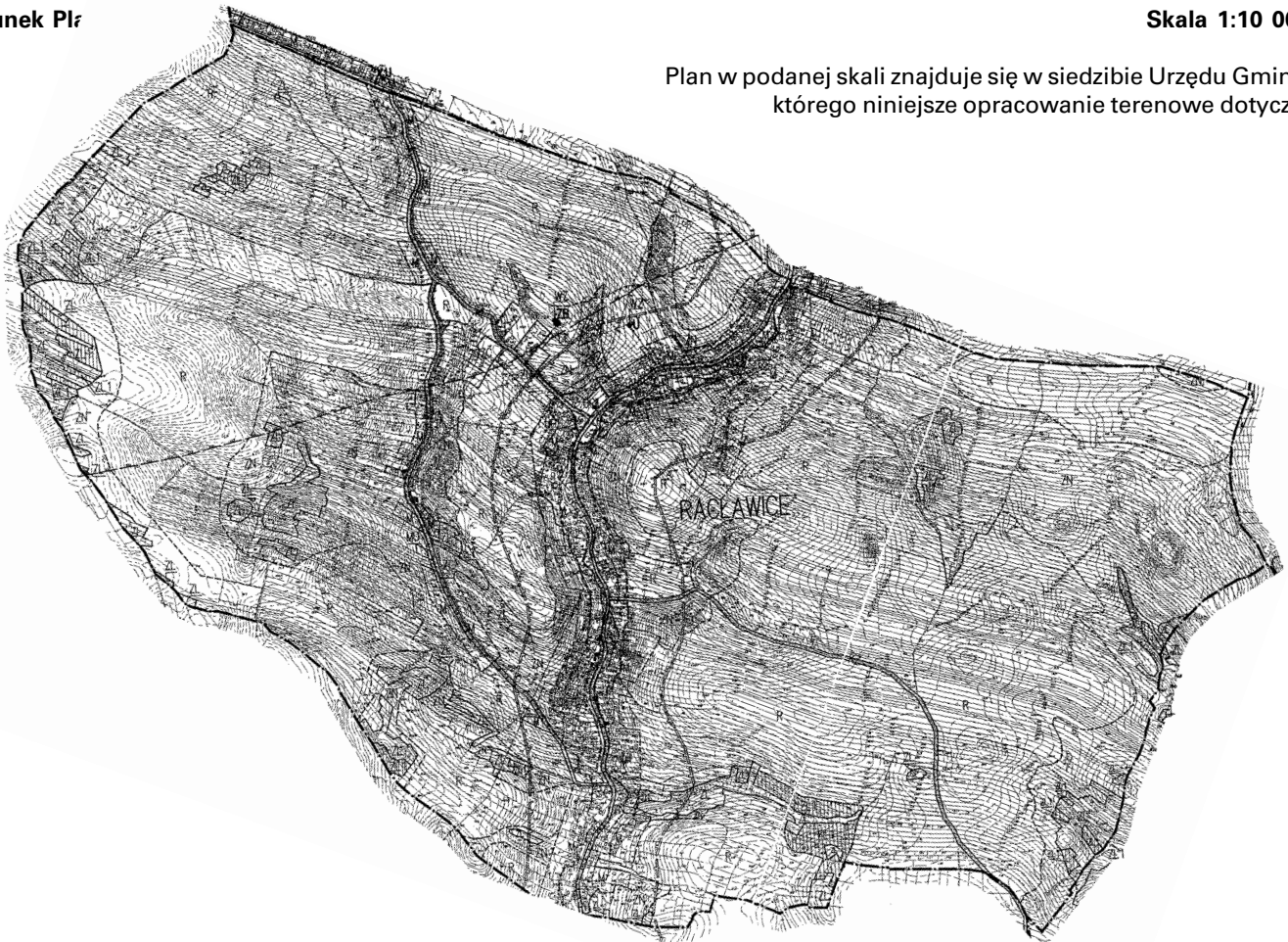
Załącznik Nr 2
do uchwały Nr XXII/189/04
Rady Gminy Jerzmanowice-Przebinia
z dnia 7 czerwca 2004 r.

Miejscowy Plan Zagospodarowania Przestrzennego Gminy Jerzmanowice-Przebinia w obszarze Sołectwa Raclawice

Rysunek Plr

Skala 1:10 000

Plan w podanej skali znajduje się w siedzibie Urzędu Gminy,
którego niniejsze opracowanie terenowe dotyczy.



Legenda:

- Granice terenu objętego planem - granice administracyjne Gminy
- Linie rozgraniczające - obowiązujące
- Linie rozgraniczające - orientacyjne

Przeznaczenie terenu

- M** Tereny mieszkalnictwa zagrodowego, jednorodzinnego
- MU** Tereny mieszkalnictwa i usług
- UP** Tereny usług publicznych
- UCI** Tereny usług komercyjnych lokalnych
- UCII** Tereny usług komercyjnych ponadlokalnych
- ZC** Tereny cmentarzy
- ZL** Tereny zieleni leśnej
- ZL1** Tereny dolesień
- ZN** Tereny zieleni nieurządzonej
- R** Tereny upraw polowych
- WZ, II** Tereny urządzeń infrastruktury technicznej
- KZ** Droga zbiorcza
- KL** Droga lokalna


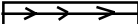
Oznaczenie sieci i urządzeń infrastruktury technicznej Zaopatrzenie w wodę

- Istniejący przebieg linii wodociągowych
- Proponowana rozbudowa sieci wodociągowej
- U** Istniejące ujęcie wody (studnia głębinowa)
- ZB** Istniejący zbiornik wyrównawczy
- Zasięg strefy wpływu eksploatacji ujęcia wody
- Zasięg leja depresyjnego Kopalni Olkuszkich wg opracowania Politechniki Krakowskiej z 1994 r.
- Strefa wewnętrznego terenu ochrony pośredniej (WTOP) ujęcia na rzece Rudawie "R"
- Tereny indywidualnego odprowadzania i oczyszczania ścieków



Odprowadzanie ścieków

- Projektowana sieć kanalizacji sanitarnej wg. Projektu budowlano-wykonawczego
- Projektowany w planie przebieg kanalizacji sanitarnej
- Kierunek odprowadzania ścieków

Gazownictwo

-  Projektowana sieć gazociągu niskoprężnego
 Istniejąca sieć gazociągu niskoprężnego

Elektroenergetyka

-  Istniejące linie elektroenergetyczne 15 kv nawiętrznne
 Istniejące stacje transformatorowe 15,0,4 kV

Przewodniczący Rady Gminy Jerzmanowice-Przebinia:
J. Prawda

Załącznik Nr 3
do uchwały Nr XXII/189/04
Rady Gminy Jerzmanowice-Przebinia
z dnia 7 czerwca 2004 r.

**SZCZEGÓLWWE UZASADNIENIE ROZWIĄZĄN
W ZAKRESIE ZAOPATRZENIA W WODĘ
I ODPROWADZENIE ŚCIEKÓW
W GMINIE JERZMANOWICE PRZEBINIA**

ZAOPATRZENIE W WODĘ

Głównym źródłem zaopatrzenia w wodę dla mieszkańców Gminy Jerzmanowice - są i pozostaną nadal wody podziemne-

go jurajskiego poziomu wodonośnego, na którym oparte są wszystkie wodociągi wiejskie działające na obszarze Gminy.

Poniżej, w układzie tabelarycznym przedstawiono prognozę bilansu zapotrzebowania wody dla obszaru gminy, sporządzoną w oparciu o "Wytyczne zapotrzebowania na wodę w wiejskich jednostkach osadniczych" określone zarządzeniem nr 1 Ministra Rolnictwa z dnia 5 stycznia 1966 r.

Bilans sporządzono dla wielkości wsi gminy określonych wg prognozy demograficznej na rok 2020, przy założeniu obsługi siecią wodociągową 100% mieszkańców, przy osiągnięciu pełnych standardów wyposażenia mieszkań tj. w zlew kuchenny, splukiwany ustęp oraz urządzenia kąpielowe z ciepłą wodą, a budynków inwentarskich w instalacje wodociągowe i samoczynne poidła [tabela Nr 1], oraz dla wielkości wsi Gminy z uwzględnieniem dodatkowo tzw. chłonności terenów budowlanych wyznaczonych w niniejszym planie zagospodarowania przestrzennego, przy założeniu max. 50% wykorzystania wyznaczonych terenów, co daje dodatkowo teoretyczny wzrost liczby mieszkańców Gminy z ok. 11 200 do ok. 17 000 osób.

Wobec wielu niewiadomych dotyczących wielkości oraz kierunków rozwoju usług komercyjnych, sportowo-rekreacyjnych, a także drobnego rzemiosła w bilansie uwzględniono wskaźniki przyjęte w przeliczeniu na mieszkańca.

Prognozę bilansu - sporządzoną z uwzględnieniem chłonności wyznaczonych terenów budowlanych [tabela nr 2] - wykonano z zastosowaniem scalonego wskaźnika zużycia wody, określonego dla poszczególnych wsi Gminy, w oparciu o zużycie prognozowane w tabeli Nr 1.

TABELA NR 1.

PROGNOZA BILANSU ZAPOTRZEBOWANIA WODY DLA WSI GM. JERZMANOWICE - PRZEBINIA ROK 2020

Lp.	UŻYTKOWNIK	JED-NO-STKA	ILOŚĆ JEDNO-STEK	WSKAŹNIK JED-NOSTK. ZUŻYCIA l/dobę/jedn	Q _{śr dob} m ³ /dobę	N _d	Q _{max dod}		N _h 10	Q _{max godz}	
							m ³ /dobę	m ³ /h		m ³ /h	l/s
1.	CZUBROWICE										
	- mieszkalnictwo	mk	1 250	125-	156,2	1,5	234,4	9,8	2,5	24,4	6,8
	- usługi - szkoła	ucz	110	30-	3,3	1,4	4,6	0,2	3,2	0,6	0,17
	- handel, rzemiosło	mk	1250	10-	12,5	1,4	17,5	0,7	2,8	2,0	0,57
	Razem	-	-	-	-	172,0	-	256,5	10,7	-	27,0
	- straty na sieci-10%	Qdśr	-	-	17,2	-	17,2	0,71	-	0,7	0,2
	- cele p.poż.	-	-	-	-	-	-	-	-	18,0	5,0
	Ogółem	-	-	-	189,2	-	273,7	11,41	-	45,7	12,74
2.	GOTKOWICE										
	- mieszkalnictwo	mk	470	125-	58,75	1,5	88,12	3,67	2,5	9,18	2,55
	- usługi - szkoła	ucz	30	30-	0,90	1,4	1,26	0,05	3,2	0,17	0,047
	- handel, rzemiosło, zespół handlowo-usług.	mk	470	10-	4,70	1,4	6,58	0,27	2,8	0,77	0,21

Lp.	UŻYTKOWNIK	JED- NO- STKA	ILOŚĆ JEDNO- STEK	WSKAŹNIK JED- NOSTK. ZUŻYCIA l/dobę/jedn	Q _{śr dob} m ³ /dobę	N _d	Q _{max dod}		N _h 10	Q _{max godz}	
							m ³ /dobę	m ³ /h		m ³ /h	l/s
	Razem	-	-	-	64,35	-	95,9	3,99	-	10,12	2,8
	- straty na sieci- 10%	Qdśr	-	-	6,40	-	66,4	0,27	-	0,27	0,07
	- cele p.poż.	-	-	-	-	-	-	-	-	18,0	5,0
	Ogółem	-	-	-	70,75	-	102,36	4,26	-	28,39	7,87
3.	JERZMANOWICE - mieszkalnictwo - usługi - - przedszkole - szkoła podst. - gimnazjum - handel, drob- ne rzem. (Ośrodek sport.- rekreac. budy- nek motelowo - usługowy, bank, ośrodek zdrowia itp.)	mk m-c ucz ucz mk	2 800 80 250 240 2 800	125- 70- 30- 30- 30-	350,0 6,0 7,5 7,2 84,0	1,5 1,4 1,4 1,4 1,4	525,0 8,4 10,5 10,1 117,6	21,87 0,35 0,44 0,42 4,90	2,5 3,2 3,2 3,2 2,8	54,70 1,12 1,40 1,34 13,72	15,20 0,30 0,39 0,37 3,81
	Razem	-	-	-	454,7	-	671,6	27,98	-	72,28	20,07
	- straty na sieci- 10%	Qdśr	-	-	45,5	-	45,6	1,89	-	1,89	0,52
	- cele p.poż.	-	-	-	-	-	-	-	-	36,00	10,0
	Ogółem	-	-	-	500,2	-	717,1	29,87	-	110,17	30,69
4.	PRZEGINIA - mieszkalnictwo - usługi - przedszkole - szkoła podst. - Gimnazjum - handel, usługi	mk mc ucz ucz mk	2 550 45 220 230 2 550	125- 70- 30- 30- 10-	318,75 3,15 6,60 6,90 25,50	1,5 1,4 1,4 1,4 1,4	478,12 4,41 9,24 9,66 35,70	19,92 0,18 0,38 0,40 1,49	2,5 3,2 3,2 3,2 2,8	49,80 0,60 1,23 1,29 4,16	13,83 0,16 0,34 0,36 1,16
	Razem	-	-	-	360,90	-	537,13	22,38	-	57,08	15,85
	- straty na sieci- 10%	Qdśr	-	-	36,00	-	36,00	1,50	-	1,50	0,42
	- cele p.poż.	-	-	-	-	-	-	-	-	36,00	10,00
	Ogółem	-	-	-	396,90	-	573,13	23,88	-	94,58	26,27
5.	RACŁAWICE - mieszkalnictwo - usługi - szkoła - handel, usługi (obiekty wielo- funkcyjne)	mk ucz mk	1 600 150 1 600	125- 30- 10-	200,0 4,5 16,0	1,5 1,4 1,4	300,0 6,3 22,4	12,50 0,25 0,93	2,5 3,2 2,8	31,25 0,84 2,61	8,68 0,23 0,72
	Razem	-	-	-	220,5	-	328,7	13,69	-	34,70	9,63
	- straty na sieci- 10%	Qdśr	-	-	22,0	-	22,0	0,92	-	0,92	0,25
	- cele p.poż.	-	-	-	-	-	-	-	-	18,00	5,00
	Ogółem	-	-	-	242,5	-	350,7	14,61	-	53,62	13,88

Lp.	UŻYTKOWNIK	JED- NO- STKA	ILOŚĆ JEDNO- STEK	WSKAŹNIK JED- NOSTK. ZUŻYCIA l/dobę/jedn	Q _{śr dob} m ³ /dobę	N _d	Q _{max dod}		N _h 10	Q _{max godz}	
							m ³ /dobę	m ³ /h		m ³ /h	l/s
6.	SZKLARY										
	– mieszkalnictwo	mk	680	125-	85,00	1,5	127,50	5,31	2,5	13,28	3,69
	– szkoła	ucz	70	30-	2,10	1,4	2,90	0,12	3,2	0,39	0,10
	– handel, usługi	mk	680	10-	6,80	1,4	9,52	0,39	2,8	1,11	0,31
	Razem	-	-	-	93,90	-	139,92	5,82	-	14,78	4,10
	– straty na sieci -10%	Qdśr	-	-	9,40	-	9,40	0,40	-	0,40	0,11
	– cele p.poż.	-	-	-	-	-	-	-	18,00	5,00	
	Ogółem	-	-	-	103,30	-	149,32	6,22	-	33,18	9,21
7.	SĄSPÓW										
	– mieszkalnictwo	mk	1 400	125-	175,0	1,5	262,5	10,94	2,5	27,30	7,59
	– usługi:										
	– przedszkole	m-c	20	75-	1,5	1,4	2,1	0,09	3,2	0,28	0,08
	– szkoła	ucz	100	30-	3,0	1,4	4,2	0,18	3,2	0,56	0,16
	– handel,	mk	1 400	10-	14,0	1,4	19,6	0,82	2,8	2,28	0,63
Razem	-	-	-	193,5	-	288,4	12,03	-	30,42	8,46	
– straty na sieci- 10%	Qdśr	-	-	19,3	-	19,3	0,8	-	0,80	0,22	
	– cele p.poż.	-	-	-	-	-	-	-	-	-	
	Ogółem	-	-	-	212,8	-	307,7	12,83	-	31,22	8,68
8.	ŁAZY										
	– mieszkalnictwo	mk	450	125-	56,25	1,5	84,37	3,51	2,5	8,79	2,44
	– usługi - szkoła	ucz	20	30-	0,60	1,4	0,84	0,03	3,2	0,11	0,03
	– handel, usługi (obiekty wielo- funkcyjne)	mk	450	20-	9,00	1,4	12,60	0,52	2,8	1,47	0,40
	Razem	-	-	-	65,85	-	97,81	4,06	-	10,37	2,87
	– straty na sieci- 10%	Qdśr	-	-	6,60	-	6,60	0,27	-	0,27	0,07
	– cele p.poż.	-	-	-	-	-	-	-	18,00	5,00	
	Ogółem	-	-	-	72,45	-	104,41	4,33	-	28,64	7,49

PROGNOZA BILANSU ZAPOTRZEBOWANIA WODY DLA WSI GM. JERZMANOWICE - PRZEGINIA Z UWZGLĘDNIENIEM
CHŁONNOŚCI TERENÓW BUDOWLANYCH - OKRES DOCELOWY

Lp.	UŻYTKOWNIK	JEDNO- STKA	ILOŚĆ JEDNOSTEK	WSKAŹNIK	$Q_{\text{śr dob}}$	N_d	$Q_{\text{max dod}}$		N_h	$Q_{\text{max godz}}$	
				JEDNOSTK. ZUŻYCIA			$m^3/\text{dobę}$	m^3/h		m^3/h	l/s
1	2	3	4	l/dobę/jedn	$m^3/\text{dobę}$	7	8	9	10	11	12
1.	CZUBROWICE	mk	1 850*	152-**	281,2	1,5	421,8	17,58	2,5	43,9	12,20
2.	GOTKOWICE	mk	760	150-	114,0	1,5	171,0	7,12	2,5	17,8	4,90
3.	JERZMANOWICE	mk	5 000	180-	900,0	1,5	1 350,0	56,25	2,5	140,6	39,06
4.	PRZEGINIA	mk	3 550	160-	568,0	1,5	852,0	35,50	2,5	88,7	24,65
5.	RACŁAWICE	mk	2 000	152-	304,0	1,5	456,0	19,00	2,5	47,5	13,20
6.	SZKLARY	mk	880	152-	133,8	1,5	200,0	8,36	2,5	20,9	5,80
7.	SĄSPÓW	mk	2 100	152-	319,2	1,5	478,8	19,95	2,5	49,9	13,80
8.	ŁAZY	mk	830	161-	133,6	1,5	200,4	8,35	2,5	20,9	5,80
	Razem:	mk	17 000	-	2 753,8	-	4 130,0	172,12	-	430,2	119,41

* liczba mieszkańców wynikająca z uwzględnienia chłonności terenów budowlanych wyznaczonych w nin. planie zagospodarowania, przy założeniu max. - 50 % wykorzystania terenów budowlanych

** scalony wskaźnik jednostkowego zużycia wody, wyliczony odrębnie dla każdej wsi, wg zużycia prognozowanego w tabeli Nr 1.

Pełne docelowe pokrycie potrzeb wszystkich mieszkańców Gminy Jerzmanowice - Przeginia wymaga zabezpieczenia poboru wody dla obsługujących gminę wodociągów w wielkości określonej poniżej dla poszczególnych systemów.

Docelowo przewiduje się adaptację, rozbudowę i modernizację następujących wodociągów na terenie Gminy:

1. Wodociągu "Przeginia - Gotkowice"

zaopatrującego w wodę mieszkańców wsi:

- Przeginia
- Gotkowice
- oraz tzw. Koloni Zachodniej we wsi Jerzmanowice.

W oparciu o zasoby wodne studni wierconej w Przeginii, zatwierdzone w wielkości:

$$Q_e = 47 \text{ m}^3/\text{h}.$$

Docelowe potrzeby mieszkańców szacowane są w wielkości:

$$Q_{\text{sr dob}} = 670 \text{ m}^3/\text{dobę} \div \text{do ok. } 1040 \text{ m}^3/\text{dobę} \\ \text{tj. } 27,9 \div 43 \text{ m}^3/\text{h}$$

$$Q_{\text{max dob}} = \text{od } 960 \text{ m}^3/\text{dobę} \text{ do } 1560 \text{ m}^3/\text{dobę} \\ \text{tj. } 40,0 \div 65 \text{ m}^3/\text{h}$$

Zatem wykorzystanie ok. 50% wyznaczonych terenów budowlanych wymaga szukania dodatkowego źródła wody.

Poszerzenie zasięgu obsługi wodociągu na nowe tereny budowlane wymaga rozbudowy sieci rozprowadzającej oraz wzmocnienia układu sieci rozdzielczej w zachodniej części wsi Przeginia, a także docelowo powiększenie pojemności zbiornika wyrównawczego. Dla pasa zabudowy wprowadzonej po południowej stronie drogi E-22 - celową będzie realizacja sieci pierścieniowej na bazie istniejącego rurociągu \varnothing 150 \div 100 mm.

Podstawowym problemem wodociągu "Przeginia" jest likwidacja ogromnych strat wody na sieci, sięgających 60% wielkości poboru wody z ujęcia. Konieczne jest sporządzenie szczegółowej analizy przyczyn, likwidacja poboru wody poza opomiarowaniem, oraz przeprowadzenie modernizacji sieci. Doprowadzenie wody do terenów zabudowy mieszkaniowej proponowanej na lokalnych wzniesieniach, wymagało będzie realizacji hydroforowni.

2. Wodociągu "Jerzmanowice"

- Obsługującego główną, środkową część wsi, Kolonię Wschodnią, Czołową z przyległą częścią wsi Sępów (przysiółek "Lepianka") w oparciu o zasoby ujęcia podstawowego "Dół" zatwierdzone w wysokości $Q_e = 58,3 \text{ m}^3/\text{h}$ oraz ujęcia awaryjnego, w wysokości $Q_e = 9,5 \text{ m}^3/\text{h}$.
- Docelowe potrzeby mieszkańców Jerzmanowic szacowane są w wielkości:

$$Q_{\text{sr dob}} = 500 \text{ m}^3/\text{dobę} \div 900 \text{ m}^3/\text{dobę} \\ \text{tj. } 21 \text{ m}^3/\text{h} \div 37,5 \text{ m}^3/\text{h}$$

$$Q_{\text{max dob}} = 720 \text{ m}^3/\text{dobę} \div 1 \text{ } 350 \text{ m}^3/\text{dobę} \\ \text{tj. } 30 \text{ m}^3/\text{h} \div 56 \text{ m}^3/\text{h}$$

Poszerzenie zasięgu obsługi na nowe tereny budowlane, wymaga jedynie rozbudowy sieci rozprowadzającej, szczególnie w kierunku południowym.

3. Wodociągu "Łazy"

- pracującego w oparciu o zasoby studni wierconej zatwierdzone w wysokości $Q_e = 13,2 \text{ m}^3/\text{h}$

oraz wodociągu "Łazy - Jawor" - opartego o zasoby studni $Q_e = 4 \text{ m}^3/\text{h}$ wspomaganego wodą z wodociągu "Jerzmanowice".

Docelowe zapotrzebowanie wody dla miejscowości Łazy prognozowane jest w wielkości:

$$Q_{\text{sr dob}} = 72,5 \text{ m}^3/\text{dobę} \div 133 \text{ m}^3/\text{dobę} \\ \text{tj. } 3 \text{ m}^3/\text{h} \div 5,5 \text{ m}^3/\text{h}$$

$$Q_{\text{max dob}} = 104,4 \text{ m}^3/\text{dobę} \div 200 \text{ m}^3/\text{h} \\ \text{tj. } 4,5 \text{ m}^3/\text{h} \div 8,3 \text{ m}^3/\text{h}$$

Przeznaczenie znacznych terenów pod zabudowę mieszkaniową wymaga znacznej rozbudowy sieci wodociągowej rozprowadzającej, tak w zasięgu obsługi wodociągu "Łazy" jak i "Łazy - Jawor", dla tego ostatniego głównie w oparciu o zasilanie ze studni

w Jerzmanowicach [projektowane przedłużenie sieci z końcówki rurociągu \varnothing 100 mm na terenie Kolonii Wschodniej w Jerzmanowicach].

Podstawowym zadaniem wymagającym rozwiązania na terenie obsługiwanym przez wodociągi "Łazy" i "Łazy - Jawor" jest likwidacja strat wody na sieci przekraczająca 60% poboru wody.

4. Wodociągu "Raclawice".

- opartego na zasobach studni wierconej zatwierdzonej w wielkości $Q_e = 15,8 \text{ m}^3/\text{h}$.

Docelowe zapotrzebowanie wody dla Raclawic prognozowane jest w wielkości:

$$Q_{\text{sr dob}} = 242 \text{ m}^3/\text{dobę} \div 304 \text{ m}^3/\text{dobę} \\ \text{tj. } 10 \text{ m}^3/\text{h} \div 13 \text{ m}^3/\text{h}$$

$$Q_{\text{max dob}} = 350 \text{ m}^3/\text{dobę} \div 456 \text{ m}^3/\text{dobę} \\ \text{tj. } 15 \text{ m}^3/\text{h} \div 20 \text{ m}^3/\text{h}$$

zatem uzbrojenie nowo wyznaczonych terenów budowlanych wymaga szukania dodatkowego źródła wody [np. zasilania od strony wodociągu "Czubrowice"], lub znacznego ograniczenia nowo wyznaczonych terenów pod zabudowę mieszkaniową.

5. Wodociągu "Szklary".

- pracującego w oparciu o zasoby studni głębinowej wynoszące: $Q_e = 25,3 \text{ m}^3/\text{h}$ co przy prognozowanym zapotrzebowaniu wody w wielkości:

$$Q_{\text{sr dob}} = 103 \text{ m}^3/\text{dobę} \div 134 \text{ m}^3/\text{dobę} \\ \text{tj. } 4,3 \text{ m}^3/\text{h} \div 5,6 \text{ m}^3/\text{h}$$

$$Q_{\text{max dob}} = 150 \text{ m}^3/\text{dobę} \div 200 \text{ m}^3/\text{dobę} \\ \text{tj. } 6,2 \text{ m}^3/\text{h} \div 8,3 \text{ m}^3/\text{h}$$

pozwole na zaspokojenie docelowych potrzeb mieszkańców. Uzbrojenie nowych terenów zabudowy mieszkaniowej w sieć wodociągową wymaga rozbudowy sieci doprowadzającej. Dla podniesienia niezawodności pracy systemu wskazane jest powiększenie pojemności zbiornikowej wodociągu "Szklary".

6. Wodociągu "Czubrowice".

- opartego na zasobach studni wierconej zatwierdzonej w wysokości $Q_e = 20,5 \text{ m}^3/\text{h}$
- oraz wodociągu lokalnego "Czubrowice - Polesie"

pracującego w oparciu o zasoby studni zatwierdzone w wysokości $Q_e = 13,7 \text{ m}^3/\text{h}$

Docelowe zapotrzebowanie wody dla Czubrowic prognozowane jest w wielkości:

$$Q_{\text{sr dob}} = 190 \text{ m}^3/\text{dobę} \div 280 \text{ m}^3/\text{dobę} \\ \text{tj. } 8 \text{ m}^3/\text{h} \div 12 \text{ m}^3/\text{h}$$

$$Q_{\text{max dob}} = 280 \text{ m}^3/\text{dobę} \div 420 \text{ m}^3/\text{dobę} \\ \text{tj. } 12 \text{ m}^3/\text{h} \div 17,5 \text{ m}^3/\text{h}$$

Istniejące zasoby w pełni pokrywają docelowe prognozy zużycia wody.

Konieczna będzie rozbudowa sieci rozdzielczej dla uzbrojenia w sieć wodociągową nowo wyznaczonych terenów budowlanych.

7. Wodociągów obsługujących mieszkańców Sąspowa tj.:

– Wodociągu "Sąspów - Wymysłów" dla zachodniej i centralnej części wsi, opartego na zasobach studni wierconej zatwierdzonej w wielkości $Q_e = 13,7 \text{ m}^3/\text{h}$

– Wodociągu "Sąspów - Podkalinów" w oparciu o zasoby studni zatwierdzone w wielkości: $Q_e = 1,45 \text{ m}^3/\text{h}$

– Wodociągu "Sąspów - Poręba" opartego o zasoby studni głębinowej zatwierdzone w wysokości $Q_e = 4,1 \text{ m}^3/\text{h}$.

Prognozowane zapotrzebowanie wody dla wsi Sąspów wynosi:

$$Q_{\text{sr dob}} = 213 \text{ m}^3/\text{dobę} \div 320 \text{ m}^3/\text{dobę} \\ \text{tj. } 8,9 \text{ m}^3/\text{h} \div 13,5 \text{ m}^3/\text{h}$$

$$Q_{\text{max dob}} = 310 \text{ m}^3/\text{dobę} \div 480 \text{ m}^3/\text{dobę} \\ \text{tj. } 13 \text{ m}^3/\text{h} \div 20 \text{ m}^3/\text{h}$$

Zatem wykorzystanie ok. 50% wyznaczonych terenów budowlanych przekracza łączne zasoby trzech pracujących na terenie wsi wodociągów, wymaga zatem szukania dodatkowego źródła wody lub ograniczenia nowych terenów przeznaczonych pod zabudowę.

Doprowadzenie wody do nowych terenów zabudowy mieszkaniowej wymaga rozbudowy sieci rozdzielczej oraz dla terenów położonych na wierzchołkach - realizacji lokalnych hydroforni.

UWAGI KOŃCOWE - Z ZAKRESU ZAOPATRZENIA W WODĘ

1. Uruchomienie nowo wyznaczonych terenów zabudowy mieszkaniowej oraz ich uzbrojenie w sieć wodociągową, uwarunkowane jest wcześniejszym skanalizowaniem wsi, dotyczy szczególnie wsi Sąspów położonej u źródeł potoku Sąspówka, oraz wsi Jerzmanowice - Szklary objętych wewnętrznym terenem ochrony pośredniej ujęcia wody pitnej na rz. Rudawie w zlewni której prawie w całości położona jest gmina Jerzmanowice - Przeginia.

2. Zasoby wodne wodociągów:

- "Przeginia - Gotkowice";

- "Raclawice";

- "Sąspów - Wymysłów";

są niewystarczające dla pokrycia prognozowanego zapotrzebowania wody konieczne jest włączenie dodatkowego źródła wody lub ograniczenie wprowadzania nowych terenów zabudowy mieszkaniowej na obszarach będących w zasięgu obsługi w/w wodociągów.

3. W zakresie źródeł wody - na terenie całej gminy - obowiązuje zasada ochrony zasobów ujęć przed ich nadmierną eksploatacją.

4. Funkcjonowanie wodociągów:

- Czubrowice;

- Raclawice;

- Przeginia - Gotkowice;

Uwarunkowane jest zahamowaniem zasięgu wpływu lejów depresyjnego kopalni rud cynku i ołowiu "Bolesław", "Olkuś" i "Pomorzany", powodującego znaczne obniżenie zasobów wód w studniach na terenie tych wsi.

5. Podstawowym zadaniem dla gminy w zakresie wodociągów - jest likwidacja ogromnych strat wody na sieci wynoszących aktualnie średnio około 40% wielkości poboru wody z ujęć, ale w niektórych wodociągach ("Przeginia - Gotkowice", "Łazy") przekraczających 60%.

6. Prawidłowe funkcjonowanie systemu uwarunkowane jest konserwacją i modernizacją urządzeń i sieci oraz jej rozbudową, celem doprowadzenia wody do nowych terenów budowlanych.

7. Wszystkie ujęcia wód podziemnych będące źródłem zasilania wodociągów wiejskich i lokalnych - mają określone i wyznaczone w terenie - strefy ochrony bezpośredniej (w granicach ogrodzenia działki ujęcia), w której granicach mieści się również zasięg stref ochrony pośredniej wewnętrznej tych ujęć.

Z uwagi na budowę geologiczną podłoża oraz warunki hydrogeologiczne - nie zachodzi konieczność utworzenia stref ochrony pośredniej zewnętrznej.

8. Wzniesione na planszy uzbrojenia - obszary zasięgu wpływu ujęcia wraz z granicą obszaru spływu wód do ujęcia - należy traktować jako obszary wymagające szczególnej ochrony przed zanieczyszczeniem tj. obszary, na których obowiązuje zakaz lokalizacji obiektów przemysłowych, usługowych zaliczanych do szczególnie szkodliwych dla środowiska.

ODPROWADZENIE I OCZYSZCZENIE ŚCIEKÓW

Obszar Gminy Jerzmanowice - Przeginia (oprócz wsi Sąspów) - jako położony w strefie ochronnej ujęcia wody na rzece Rudawie, jako źródła wody pitnej dla m. Krakowa, a także położony w całości w obrębie górnojurajskiego Głównego Zbiornika Wód Podziemnych nr 326 "Częstochowa - Południe", o wodach bardzo dobrej jakości, wymagających szczególnej ochrony - podlega obowiązkowi uporządkowania gospodarki ściekowej, głównie poprzez jej skanalizowanie, zakończone urządzeniami oczyszczającymi o bardzo wysokim stopniu redukcji zanieczyszczeń.

Poniżej w układzie tabelarycznym [tabela Nr 3] przedstawiono prognozę bilansu ścieków z terenów poszczególnych wsi gminy, sporządzoną dla okresu docelowego [rok 2020] przy zastosowaniu scalonego wskaźnika przyjętego zgodnie z opracowanymi dla części Gminy projektami kanalizacji - w wielkości $q = 130 \text{ l/mk/dobę}$.

Ilości ścieków podano w oparciu o prognozę demograficzną rozwoju gminy oraz, w nawiasie, podano wielkości wynikające z przyjęcia 50% wykorzystania pod zabudowę terenów budowlanych wyznaczonych w niniejszym planie zagospodarowania.

**PROGNOZA BILANSU ŚCIEKÓW SANITARNYCH Z TERENU GM. JERZMANOWICE - PRZEGINIA
OKRES DOCELOWY**

Lp.	UŻYTKOWNIK	JEDNO-STKA	ILOŚĆ JEDNOSTEK	WSKAŹNIK JEDNOSTK. ZUŻYCIA l/dobę/jedn	Q _{sr} dob m ³ /dobę	N _d	Q _{max} dod		N _h	Q _{max} godz	
							m ³ /dobę	m ³ /h		m ³ /h	l/s
1	2	3	4	5	6	7	8	9	10	11	12
1.	CZUBROWICE	mk	1 250 [1 850]	130-	162,5 [240,5]	1,5	243,7 [360,7]	10,1 [15,0]	2,0	20,2 [30,0]	5,6 [8,3]
2.	GOTKOWICE	mk	470 [760]	130-	61,1 [98,8]	1,5	91,6 [148,2]	3,8 [6,2]	2,0	7,63 [12,3]	2,12 [3,4]
3.	JERZMANOWICE	mk	2 800 [5 000]	130-	364,0 [650,0]	1,5	546,0 [975,0]	22,7 [40,6]	2,0	45,5 [81,2]	12,6 [22,5]
4.	ŁAZY	mk	450 [830]	130-	58,5 [107,9]	1,5	87,5 [161,8]	3,65 [6,7]	2,0	7,3 [13,5]	2,03 [3,75]
5.	PRZEGINIA	mk	2 550 [3 550]	130-	331,5 [461,5]	1,5	497,2 [692,2]	20,7 [28,8]	2,0	41,4 [57,7]	11,5 [16,0]
6.	RACŁAWICE	mk	1 600 [2 000]	130-	208,0 [260,0]	1,5	312,0 [390,0]	13,0 [16,25]	2,0	26,0 [32,5]	7,2 [9,0]
7.	SĄSPÓW	mk	1 400 [2 130]	130-	182,0 [276,9]	1,5	273,0 [415,3]	11,37 [17,3]	2,0	22,75 [34,6]	6,32 [9,6]
8.	SZKLARY	mk	680 [880]	130-	88,4 [114,4]	1,5	132,6 [171,6]	5,53 [7,15]	2,0	11,0 [14,3]	3,07 [3,97]

Przewodniczący Rady Gminy Jerzmanowice-Przegonia:
J. Prawda

Nieuporządkowana gospodarka ściekowa [brak kanalizacji zbiorczej], przy równoczesnym zrealizowaniu na terenie wszystkich wsi gminy - wodociągów zbiorczych- stanowi główne uwarunkowanie dla prawidłowego rozwoju gminy.

Jako podstawowe zadanie z zakresu porządkowania gospodarki ściekowej, obowiązujące w niniejszym planie zagospodarowania przestrzennego - ustala się:

1. Realizacja systemu kanalizacji sanitarnej dla miejscowości:

- Przeginia;
- Gotkowice - Kolonia Czołowa w Jerzmanowicach;
- Czubrowice;
- Raclawice;

z oczyszczalnią ścieków zlokalizowaną w Żarach (gm. Krzeszowice) wspólną dla wsi Paczółtowiec z gm. Krzeszowice i odprowadzeniem ścieków oczyszczonych do pot. Raclawka. Przepustowość oczyszczalni przyjęta została w wielkości:

$$Q_{sr\ dob} = 700 \text{ m}^3/\text{dobę}$$
$$Q_{max\ dob} = 910 \text{ m}^3/\text{dobę}$$

jako średniodobowa ilość ścieków obliczona dla wskaźnika jednostkowego $q_1 = 130 \text{ l/m/d}$ oraz liczby mieszkańców podłączonych do kanalizacji - wynoszącej - 5 300 osób.

Docelowo liczba mieszkańców z obszaru w/w wsi (bez wsi Paczółtowiec) wynikająca z rozwoju demograficznego przyjętego w niniejszym planie zagospodarowania wynosi - 5 870 mk, natomiast teoretyczna liczba mieszkańców wynikająca z założenia wykorzystywania w około 50% wyznaczonych terenów budowlanych - oscyluje wokół 8 100 mk.

Zatem w zależności od stopnia wykorzystania wolnych terenów budowlanych - docelowo może zaistnieć potrzeba rozbudowy oczyszczalni ścieków, co należy uwzględnić przy zagospodarowywaniu działki pod oczyszczalnię.

Wprowadzenie ciągów zabudowy w zachodniej części wsi Przeginia i Czubrowice (wzdłuż drogi Chrzanowskiej aż do Kolonii Czarnoty w Czubrowicach) - wymagać będzie znacznego wydłużenia sieci kanalizacji sanitarnej, oraz realizacji dodatkowych co najmniej dwu przepompowni ścieków, to samo dotyczy zabudowy wzdłuż drogi prowadzącej w kierunku południowo - wschodnim do Czubrowic.

2. Realizację systemu kanalizacji sanitarnej dla miejscowości:

- Szklary-Jerzmanowice;
- Sąspów (część wsi),
- Łazy;

z oczyszczalnią ścieków w Szklarach, przyjętą o przepustowości: $Q_{sr\ dob} = 650 \text{ m}^3/\text{dobę}$ [przyjęta liczba mieszkańców 5500 osób]

w pełni zaspokajającej docelowe potrzeby tych wsi wynikające z przewidywanego rozwoju demograficznego gminy.

Natomiast w przypadku znacznego wykorzystania wyznaczonych terenów budowlanych - konieczna będzie rozbudowa oczyszczalni.

Wprowadzenie enklawy terenów zabudowy mieszkaniowej w zachodniej części Kolonii Zachodniej w Jerzmanowicach - wymaga realizacji dodatkowo około 600 mb głównego kanału sanitarnego oraz około 300 mb rurociągu tłoczego z pompownią ścieków.

Znacznego wydłużenia sieci oraz realizacji znacznej ilości przepompowni wymaga skanalizowania nowych terenów zabudowy na terenie wsi Łazy.

3. Pozostała część systemu kanalizacji sanitarnej dla wsi Sąspów będzie rozwiązana przez odrębne opracowanie uwzględniające wymogi Ojcowskiego Parku Narodowego.

UWAGI KOŃCOWE Z ZAKRESU GOSPODARKI ŚCIEKOWEJ

1. Gmina Jerzmanowice - Przeginia jako położona w strefie ochronnej ujęcia wody rz. Rudawy - podlega ochronie statutowej o ustaleniach szczegółowo określonych w decyzji WOŚ UW w Krakowie nr III-6210-1/5/97 z dnia 15.04.1997 roku;
2. Obowiązuje zasada bezwzględnego odprowadzania ścieków do kanalizacji zakończonej urządzeniami oczyszczającymi;
3. Systemem obowiązującym na terenie gminy - jest system kanalizacji rozdzielczej, obejmujący wyłącznie realizację kanalizacji sanitarnej;
4. Poza zasięgiem kanalizacji zbiorczej, jako tereny indywidualnego unieszkodliwiania i odprowadzania ścieków, z dopuszczeniem odprowadzenia ścieków do szczelnych zbiorników wybieralnych - pozostawia się jedynie pojedyncze tereny zabudowy rozproszonej, położone poza obszarem źródłiskowym, oraz WTOPI ujęcia wody pitnej na rz. Rudawie, a także: Kolonię "Czarnoty" i "Polesie" w Czubrowicach.
5. Przyjęte do realizacji oczyszczalnie ścieków zostaną wyniesione ponad Q_1 %; strefa uciążliwości wokół oczyszczalni zostanie określona w ocenie ich oddziaływania na środowisko, winna się zamknąć w granicach ogrodzenia.
6. Projektowane pompownie ścieków nie wymagają strefy ochronnej.
7. Uruchomienie nowo wyznaczonych terenów zabudowy mieszkaniowej szczególnie zlokalizowanych na lokalnych wierzchołkach, uwarunkowane jest wcześniejszym skanalizowaniem wsi, umożliwiającym przejście ścieków z uruchamianych terenów.

Przewodniczący Rady Gminy Jerzmanowice-Przeginia:
J. Prawda

2412

Uchwała Nr XXXI/208/2004 Rady Gminy Klucze z dnia 11.06.2004 r.

w sprawie nadania nazwy ulicy "Basztowa" w sołectwie Kwaśniów Dolny.

Na podstawie art.18 ust.2 pkt. 13 ustawy z dnia 8 marca 1990 r. o samorządzie gminnym (t. j. Dz. U. Nr 142 poz.1591 z 2001 r. z późn. zm.) Rada Gminy Klucze uchwała co następuje:

§ 1

Utworzyć nową ulicę w sołectwie Kwaśniów Dolny, zgodnie z załącznikiem graficznym.

§ 2

Nowo utworzonej ulicy nadać nazwę "Ulica Basztowa"

§ 3

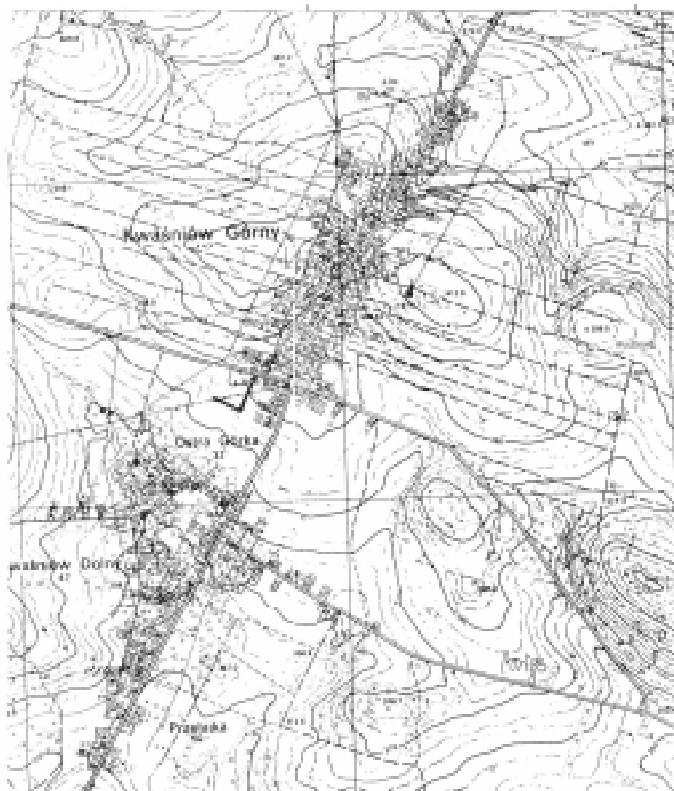
Wykonanie uchwały powierza się Wójtowi Gminy Klucze.

§ 4

Uchwała wchodzi w życie po upływie 14 dni od dnia ogłoszenia w Dzienniku Urzędowym Województwa Małopolskiego.

Przewodnicząca Rady Gminy Klucze: B. Wąs

Załącznik
do uchwały Nr XXXI/208/2004
Rady Gminy Klucze
z dnia 11.06.2004 r.



Kwaśniów Dolny

ulica Basztowa

Przewodnicząca Rady Gminy Klucze: *B. Wąs*

2413

**Uchwała* Nr LII/492/04
Rady Miasta Krakowa
z dnia 30 czerwca 2004 r.**

w sprawie zmiany uchwały Nr LXIV/536/00 Rady Miasta Krakowa z dnia 8 listopada 2000 roku w sprawie regulaminu korzystania z Parku Strzeleckiego oraz zmiany uchwały Nr CXX/1125/02 Rady Miasta Krakowa z dnia 12 września 2002 roku w sprawie wprowadzenia regulaminów korzystania z Parku - Planty Bieńczyckie, Parku Krowoderskiego i Parku Solvay

Na podstawie art. 40 ust. 1 i 2 pkt 4 ustawy z dnia 8 marca 1990 roku o samorządzie gminnym (t. j.: Dz. U. z 2001 r. Nr 142 poz. 1591, zm.: z 2002 r. Nr 23 poz. 220, Nr 62 poz. 558, Nr 113 poz. 984, Nr 153 poz. 1271, Nr 214 poz. 1806, z 2003 r. Nr 80 poz. 717, Nr 162 poz. 1568) oraz art. 14 ust. 6 ustawy

* Rozstrzygnięciem nadzorczym Nr PN.II.0911-156-04 z dnia 27 lipca 2004 r. Wojewoda Małopolski stwierdził nieważność uchwały w części paragrafu 1 i paragrafu 3

z dnia 26 października 1982 roku o wychowaniu w trzeźwości i przeciwdziałaniu alkoholizmowi (t. j. Dz. U. z 2002 r. Nr 147 poz. 1231, zm.: z 2001 r. Nr 128 poz. 1401, z 2002 r. Nr 167 poz. 1372, z 2003 r. Nr 80 poz. 719, Nr 122 poz. 1143) Rada Miasta Krakowa uchwała, co następuje:

§ 1

W uchwale Nr LXIV/536/00 dodaje się § 3a. o treści:
"§ 3a. Naruszenie przepisów porządkowych zawartych w regulaminie, podlega karom przewidzianym w kodeksie wykroczeń oraz ustawie o wychowaniu w trzeźwości i przeciwdziałaniu alkoholizmowi."

§ 2

W załączniku do uchwały Nr LXIV/536/00 w ust. 3 pkt 7 skreśla się wyrazy "wnoszenia i".

§ 3

W uchwale Nr CXX/1125/02 dodaje się § 4a. o treści:
"§ 4a. Naruszenie przepisów porządkowych zawartych w regulaminie, podlega karom przewidzianym w kodeksie wykroczeń oraz ustawie o wychowaniu w trzeźwości i przeciwdziałaniu alkoholizmowi."

§ 4

Wykonanie uchwały powierza się Prezydentowi Miasta Krakowa

§ 5

Uchwała wchodzi w życie po upływie 14 dni od ogłoszenia w Dzienniku Urzędowym Województwa Małopolskiego.

Wiceprzewodniczący Rady: *W. Misztal*

2414

**Uchwała Nr LIII/511/04
Rady Miasta Krakowa
z dnia 7 lipca 2004 r.**

w sprawie założenia Technikum Uzupełniającego Nr 23 dla Dorosłych i włączenia go do Zespołu Szkół Poligraficzno - Księgarskich im. Zenona Klemensiewicza w Krakowie, os. Tysiąclecia 38.

Na podstawie art. 7 ust. 1 pkt 8 i art. 18 ust. 2 pkt 9 lit. h ustawy z dnia 8 marca 1990 r. o samorządzie gminnym (t. j.: Dz. U. z 2001 r. Nr 142 poz. 1591, z 2002 r. Nr 23 poz. 220, Nr 62 poz. 558, Nr 113 poz. 984, Nr 153 poz. 1271, Nr 214 poz. 1806, z 2003 r., Nr 80 poz. 717, Nr 162 poz. 1568, z 2004 r. Nr 102 poz. 1055), w związku z art. 4 ust. 1 pkt 1, art. 12 pkt 8 lit. i, art. 92, pkt 2 ustawy z dnia 5 czerwca 1998 r. o samorządzie powiatowym (t. j.: Dz. U. z 2001 r. Nr 142 poz. 1591, z 2002 r. Nr 23 poz. 220, Nr 62 poz. 558, Nr 113 poz. 984, Nr 153 poz. 1271, Nr 214 poz. 1806, z 2003 r. Nr 80 poz. 717, Nr 162 poz. 1568) oraz art. 5 ust. 3 i 5a, art. 58 ust. 1, art. 62 ustawy z dnia 7 września 1991 r. o systemie oświaty (t. j.: Dz. U. z 1996 r. Nr 67 poz. 329, zm.: Dz. U. z 1996 r. Nr 106 poz. 496, z 1997 r. Nr 28 poz. 153, Nr 141 poz. 943, z 1998 r. Nr 117 poz. 759, Nr 162

poz.1126, z 2000 r. Nr 12 poz. 136, Nr 19 poz. 239, Nr 48 poz. 550, Nr 104 poz. 1104, Nr 120 poz. 1268, Nr 122 poz. 1320, z 2001 r. Nr 111 poz. 1194, Nr 144 poz. 1615, z 2002 r. Nr 41 poz. 362, Nr 113 poz. 984, Nr 141 poz. 1185, Nr 200 poz. 1683, z 2003 r. Nr 6 poz. 65, Nr 128 poz. 1176, Nr 137 poz. 1304, Nr 203 poz. 1966) Rada Miasta Krakowa uchwala, co następuje:

§ 1

Z dniem 1 września 2004 roku zakłada się Technikum Uzupełniające dla Dorosłych Nr 23 z siedzibą w Krakowie, na os. Tysiąclecia 38, włączając go do Zespołu Szkół Poligraficzno - Księgarskich.

§ 2

Statut Technikum Uzupełniającego Nr 23 w Krakowie zostanie określony odrębną uchwałą Rady Miasta Krakowa.

§ 3

Środki finansowe na funkcjonowanie nowotworzonego Technikum są zaplanowane w budżecie Miasta Krakowa w 2004 r. w dziale 801, rozdziale 80110.

§ 4

Wykonanie uchwały powierza się Prezydentowi Miasta Krakowa.

§ 5

Uchwała wchodzi w życie 14 dni od dnia ogłoszenia w Dzienniku Urzędowym Województwa Małopolskiego.

Wiceprzewodniczący Rady: *B. Kośmider*

2415

**Uchwała Nr LIII/512/04
Rady Miasta Krakowa
z dnia 7 lipca 2004 r.**

w sprawie założenia Szkoły Specjalnej Przystosowanej do Pracy nr 5 w Specjalnym Ośrodku Szkolno-Wychowawczym dla Dzieci Niewidomych i Słabowidzących im. Włodzimierza Dolańskiego w Krakowie, ul. Tyniecka 7.

Na podstawie art. 18 ust. 1 i ust. 2 pkt 9 lit. h ustawy z dnia 8 marca 1990 r. o samorządzie gminnym (t. j.: Dz. U. z 2001 r. Nr 142 poz. 1591, z 2002 r. Nr 23 poz. 220, Nr 62 poz. 558, Nr 113 poz. 984, Nr 153 poz. 1271, Nr 214 poz. 1806, z 2003 r. Nr 80 poz. 717, Nr 162 poz. 1568, z 2004 r. Nr 102 poz. 1055) oraz art. 12 pkt 8 lit. "i", art. 92 ust. 1 pkt 1 i ust. 2 ustawy z dnia 5 czerwca 1998 roku o samorządzie powiatowym (t. j.: Dz. U. z 2001 r. Nr 142 poz. 1592, z 2002 r. Nr 23 poz. 220, Nr 62 poz. 558, Nr 113 poz. 984, Nr 153 poz. 1271, Nr 200 poz. 1688, Nr 214 poz. 1806, z 2003 r. Nr 162 poz. 1568) oraz art. 9 ust. 1 pkt 3 lit. h, art. 58 ust. 1, 2a i 6, ustawy z dnia 7 września 1991 r. o systemie oświaty (t. j.: Dz. U. z 1996 r. Nr 67 poz. 329, Nr 106 poz. 496, z 1997 r. Nr 28 poz. 153, Nr 141 poz. 943, z 1998 r. Nr 117 poz. 759, Nr 162 poz. 1126, z 2000 r. Nr 12 poz. 136, Nr 19 poz. 239, Nr 48 poz. 550, Nr 104 poz. 1104, Nr 120

poz. 1268, Nr 122 poz. 1320, z 2001 r. Nr 111 poz. 1194, Nr 144 poz. 1615, z 2002 r. Nr 41 poz. 362, Nr 113 poz. 984, Nr 141 poz. 1185, Nr 200 poz. 1683, z 2003 r. Nr 6 poz. 65, Nr 128 poz. 1176, Nr 137 poz. 1304, Nr 203 poz. 1966) Rada Miasta Krakowa uchwala co następuje:

§ 1

Z dniem 1 września 2004 r. zakłada się Szkołę Specjalną Przystosowaną do Pracy nr 5 w Specjalnym Ośrodku Szkolno-Wychowawczym dla Dzieci Niewidomych i Słabowidzących w Krakowie, ul. Tyniecka 7.

§ 2

Szkole, o której mowa w § 1 nadaje się statut w brzmieniu ustalonym w załączniku do niniejszej uchwały.

§ 3

Środki na funkcjonowanie Szkoły, o której mowa w § 1 zaplanowane są w Dziale 854 Rozdziale 85403 budżetu Miasta Krakowa na 2004 rok.

§ 4

Wykonanie uchwały powierza się Prezydentowi Miasta Krakowa.

§ 5

Uchwała wchodzi w życie po upływie 14 dni od dnia ogłoszenia.

Wiceprzewodniczący Rady: *B. Kośmider*

Załącznik
do uchwały Nr LIII/512/04
Rady Miasta Krakowa
z dnia 7 lipca 2004 r.

**Statut Szkoły Specjalnej Przystosowanej
do Pracy Nr 5 w Krakowie**

**ROZDZIAŁ I
NAZWA I TYP SZKOŁY**

§ 1

1. Nazwa Szkoły: Szkoła Specjalna Przystosowana do Pracy nr 5 w Krakowie, zwana dalej "Szkołą".
2. Siedzibą Szkoły jest Miasto Kraków, ul. Tyniecka 7, 30-319 Kraków.
3. Organem prowadzącym Szkołę jest Gmina Miejska Kraków.
4. Organem sprawującym nadzór pedagogiczny jest Małopolski Kurator Oświaty.
5. Szkoła wchodzi w skład Specjalnego Ośrodka Szkolno-Wychowawczego dla Dzieci Niewidomych i Słabowidzących im. Włodzimierza Dolańskiego w Krakowie, zwanego dalej "Ośrodkiem".
6. Nazwa Szkoły jest używana w pełnym brzmieniu. Na pieczęciach może być używany skrót nazwy.

7. W nazwie Szkoły umieszczonej na tablicy urzędowej, na sztandarze, na świadectwie oraz na pieczęciach, którymi opatruje się świadectwo i legitymację szkolną, pomija się określenie "specjalna".

§ 2

1. Szkoła kształci młodzież z upośledzeniem umysłowym w stopniu umiarkowanym i znacznym oraz z niepełnosprawnościami sprzężonymi.
2. Uczniowie przyjmowani są do szkoły na podstawie świadectwa ukończenia gimnazjum i aktualnego orzeczenia poradni psychologiczno-pedagogicznej o potrzebie kształcenia specjalnego oraz skierowania organu prowadzącego Szkołę.
3. Etap edukacyjny może być wydłużony dla ucznia, co najmniej o jeden rok. Uczniowie mogą uczęszczać do szkoły nie dłużej niż do 24 roku życia.

ROZDZIAŁ II CELE I ZADANIA SZKOŁY

§ 3

Szkoła realizuje cele i zadania wynikające z przepisów prawa a w szczególności:

- 1) wspomaga ucznia w jego wszechstronnym rozwoju oraz tworzy pozytywnie oddziaływające środowisko wychowawcze,
- 2) przysposabia uczniów do pracy, a w szczególności kształtuje określone umiejętności i nawyki praktyczne oraz sferę zachowań, która obejmuje rzetelność wykonywanej pracy i przestrzeganie dyscypliny pracy,
- 3) kształtuje umiejętności z zakresu komunikacji społecznej, umiejętności współzycia w grupie i przygotowuje uczniów do integracji ze społeczeństwem,
- 4) doskonali nabyte wiadomości i umiejętności przydatne w życiu codziennym i przysposabia do samodzielnego życia.

§ 4

Szkoła realizuje zadania poprzez:

- 1) uczestniczenie uczniów we właściwie zorganizowanym procesie dydaktycznym, wychowawczym i rewalidacyjnym,
- 2) udzielanie opieki pedagogicznej, psychologicznej lub innej specjalistycznej wspomagającej rozwój,
- 3) umożliwianie uczniom podtrzymania poczucia tożsamości narodowej i religijnej,
- 4) rozwój zainteresowań i zdolności poprzez organizowanie zajęć pozalekcyjnych,
- 5) zapewnienie bezpiecznych i higienicznych warunków nauki.

§ 5

1. Szczegółowe cele i zadania kształcenia ogólnego określa podstawa programowa dla uczniów upośledzonych umysłowo w stopniu umiarkowanym i znacznym.
2. Program przysposobienia do pracy opracowuje nauczyciel z uwzględnieniem indywidualnych możliwości ucznia.
3. Rada Pedagogiczna opracowuje program wychowawczy i program profilaktyki dostosowany do potrzeb rozwojowych uczniów oraz potrzeb danego środowiska z uwzględnieniem opinii Rady Rodziców.
4. W Szkole mogą być prowadzone innowacje pedagogiczne i eksperymenty. Zasady organizacji innowacji pedagogicznych i eksperymentów regulują odrębne przepisy.

ROZDZIAŁ III ORGANIZACJA PRACY SZKOŁY

§ 6

1. Szczegółową organizację nauczania, wychowania i opieki w danym roku szkolnym określa arkusz organizacji Szkoły opracowany do dnia 30 kwietnia każdego roku przez Dyrektora Szkoły na podstawie ramowego planu nauczania.
2. W arkuszu organizacji Szkoły zamieszcza się w szczególności: liczbę pracowników szkoły, liczbę godzin zajęć edukacyjnych i zajęć rewalidacyjnych finansowanych ze środków przydzielonych przez organ prowadzący szkołę oraz liczbę godzin zajęć prowadzonych przez poszczególnych nauczycieli.

§ 7

Na podstawie zatwierdzonego arkusza organizacji szkoły Dyrektor Szkoły, z uwzględnieniem zasad ochrony zdrowia i higieny pracy, ustala tygodniowy rozkład zajęć określający organizację zajęć edukacyjnych.

§ 8

1. Podstawową jednostką organizacyjną Szkoły jest oddział.
2. Liczba osób w oddziale wynosi od 6 do 8.
3. W przypadku, gdy co najmniej u jednego ucznia w oddziale występują niepełnosprawności sprzężone liczbę uczniów można obniżyć o 2.
4. W uzasadnionych przypadkach, za zgodą organu prowadzącego Szkołę, liczba uczniów w oddziale może być niższa od liczby określonej w ust. 2 i 3.

§ 9

1. Zajęcia edukacyjne stanowiące realizację podstawy programowej kształcenia ogólnego, są organizowane w oddziałach, a zajęcia edukacyjne w ramach przysposobienia do pracy także w zespołach międzyoddziałowych.
2. Zajęcia edukacyjne w ramach przysposobienia do pracy są prowadzone na terenie Ośrodka oraz na terenie innych jednostek organizacyjnych na podstawie umowy zawartej pomiędzy Szkołą a daną jednostką.

§ 10

Godzina lekcyjna trwa 45 minut. W uzasadnionych przypadkach dopuszcza się prowadzenie zajęć edukacyjnych w innym wymiarze, nie dłuższym jednak niż 60 minut zachowując ogólny tygodniowy czas zajęć wynikający z ramowego planu nauczania ustalony w tygodniowym rozkładzie zajęć.

§ 11

1. Szkoła współpracuje z poradniami psychologiczno - pedagogicznymi oraz innymi poradniami specjalistycznymi.
2. Szkoła współdziała z rodzicami w zakresie nauczania, wychowania i profilaktyki.

§ 12

Dla uczniów zamieszkałych poza Gminą Miejską Kraków, Szkoła zapewnia miejsca w internacie Ośrodka.

§ 13

Szkoła zapewnia opiekę nad uczniami w czasie lekcji, przerw, zajęć rewalidacyjnych i pozalekcyjnych, w internacie oraz w czasie innych zajęć prowadzonych poza szkołą.

§ 14

Uczniowie i nauczyciele szkoły mogą korzystać z biblioteki Ośrodka.

**ROZDZIAŁ IV
ORGANY SZKOŁY**

§ 15

1. Organami Szkoły są: Dyrektor Szkoły, Rada Pedagogiczna, Rada Rodziców.
2. Dyrektorem Szkoły jest Dyrektor Ośrodka.

§ 16

Zadania Dyrektora Szkoły, Rady Pedagogicznej, Rady Rodziców określa statut Ośrodka.

§ 17

1. Sytuacje konfliktowe i sprawy sporne rozstrzygane są na spotkaniach przedstawicieli działających w Szkole organów z Dyrektorem Szkoły.
2. Podejmowane decyzje w sprawach spornych muszą być zgodne ze Statutem Ośrodka i uwzględniać kompetencje poszczególnych organów.

**ROZDZIAŁ V
PRACOWNICY SZKOŁY**

§ 18

1. Szkoła zatrudnia nauczycieli, wychowawców, innych pracowników pedagogicznych oraz pracowników administracji i obsługi, zgodnie ze stosownymi przepisami.
2. Nauczyciele prowadzący zajęcia w danym oddziale oraz specjaliści pracujący z uczniami tworzą zespół, którego zadaniem jest w szczególności ustalenie dla każdego ucznia indywidualnego programu edukacyjnego, z uwzględnieniem programu przysposobienia do pracy opracowanego dla danego oddziału.
3. Dyrektor Szkoły w zależności od potrzeb może tworzyć zespoły wychowawcze, przedmiotowe lub inne zespoły problemowo- zadaniowe. Pracą zespołu kieruje przewodniczący powoływany przez Dyrektora na wniosek zespołu.
4. Cele i zadania zespołów obejmują:
 - 1) organizację współpracy nauczycieli w zakresie realizacji programów nauczania i wychowania,
 - 2) opracowywanie i opiniowanie planów, programów, innowacji,
 - 3) mierzenie jakości pracy szkoły,
 - 4) planowanie wewnątrzszkolnego doskonalenia nauczycieli i doradztwo,
 - 5) współdziałanie w organizowaniu pracowni i uzupełnianie ich wyposażenia.

§ 19

Szczegółowe zadania nauczycieli w tym psychologów, pedagogów i bibliotekarza określa Statut Ośrodka.

§ 20

Szkoła może korzystać z pomocy wolontariuszy, na zasadach określonych w odrębnych przepisach.

**ROZDZIAŁ VI
UCZNIOWIE**

§ 21

1. Prawa i obowiązki ucznia reguluje Statut Ośrodka.
2. Wobec uczniów stosuje się kary i nagrody określone w Statucie Ośrodka.

**ROZDZIAŁ VII
ZASADY OCENIANIA UCZNIÓW**

§ 22

Poziom opanowania przez ucznia wiedzy i umiejętności z zajęć dydaktycznych określonych w planie nauczania ocenia się zgodnie z przepisami dotyczącymi oceniania i klasyfikowania uczniów z upośledzeniem umysłowym w stopniu umiarkowanym i znacznym oraz z zasadami wewnątrzszkolnego oceniania, określonymi w statucie Ośrodka.

**ROZDZIAŁ VIII
POSTANOWIENIA KOŃCOWE**

§ 23

Szkoła wchodzi w skład Ośrodka, który jest jednostką budżetową samobilansującą.

§ 24

Szkoła prowadzi i przechowuje dokumentację dotyczącą procesu dydaktycznego zgodnie z obowiązującymi przepisami.

§ 25

1. Szkoła używa pieczęci urzędowej zgodnie z odrębnymi przepisami.
2. Pieczęć urzędowa Szkoły nie zawiera nazwy Ośrodka.

§ 26

Kwestie nieustalone w niniejszym Statucie reguluje Statut Ośrodka.

Wiceprzewodniczący Rady: *B. Kośmider*

2416

**Uchwała Nr LIII/513/04
Rady Miasta Krakowa
z dnia 7 lipca 2004 r.**

w sprawie założenia Szkoły Specjalnej Przysposabiającej do Pracy nr 3 w Specjalnym Ośrodku Szkolno-Wychowawczym nr 4 w Krakowie, ul. H. Wietora 7.

Na podstawie art. 18 ust. 1 i ust. 2 pkt 9 lit. h ustawy z dnia 8 marca 1990 r. o samorządzie gminnym (t. j.: Dz. U. z 2001 r. Nr 142 poz. 1591, z 2002 r. Nr 23 poz. 220, Nr 62 poz. 558, Nr 113 poz. 984,

Nr 153 poz. 1271, Nr 214 poz. 1806, z 2003 r. Nr 80 poz. 717, Nr 162 poz. 1568, z 2004 r. Nr 102 poz. 1055) oraz art. 12 pkt 8 lit. "i", art. 92 ust. 1 pkt 1 i ust. 2 ustawy z dnia 5 czerwca 1998 roku o samorządzie powiatowym (t. j.: Dz. U. z 2001 r. Nr 142 poz. 1592, z 2002 r. Nr 23 poz. 220, Nr 62 poz. 558, Nr 113 poz. 984, Nr 153 poz. 1271, Nr 200 poz. 1688, Nr 214 poz. 1806, z 2003 r. Nr 162 poz. 1568,) oraz art. 9 ust. 1 pkt 3 lit. h, art. 58 ust. 1, 2a i 6, ustawy z dnia 7 września 1991 r. o systemie oświaty (t. j.: Dz. U. z 1996 r. Nr 67 poz. 329, Nr 106 poz. 496, z 1997 r. Nr 28 poz. 153, Nr 141 poz. 943, z 1998 r. Nr 117 poz. 759, Nr 162 poz. 1126, z 2000 r. Nr 12 poz. 136, Nr 19 poz. 239, Nr 48 poz. 550, Nr 104 poz. 1104, Nr 120 poz. 1268, Nr 122 poz. 1320, z 2001 r. Nr 111 poz. 1194, Nr 144 poz. 1615, z 2002 r. Nr 41 poz. 362, Nr 113 poz. 984, Nr 141 poz. 1185, Nr 200 poz. 1683, z 2003 r. Nr 6 poz. 65, Nr 128 poz. 1176, Nr 137 poz. 1304, Nr 203 poz. 1966) Rada Miasta Krakowa uchwała co następuje:

§ 1

Z dniem 1 września 2004 r. zakłada się Szkołę Specjalną Przystosabiającą do Pracy nr 3 w Specjalnym Ośrodku Szkolno-Wychowawczym nr 4 w Krakowie, ul. H. Wietora 7.

§ 2

Szkole, o której mowa w § 1 nadaje się statut w brzmieniu ustalonym w załączniku do niniejszej uchwały

§ 3

Środki na funkcjonowanie Szkoły, o której mowa w § 1 zaplanowane są w Dziale 854, Rozdziale 85403 budżetu Miasta Krakowa na 2004 rok

§ 4

Wykonanie uchwały powierza się Prezydentowi Miasta Krakowa.

§ 5

Uchwała wchodzi w życie po upływie 14 dni od dnia ogłoszenia.

Wiceprzewodniczący Rady: *B. Kośmider*

Załącznik
do uchwały Nr LIII/513/04
Rady Miasta Krakowa
z dnia 7 lipca 2004 r.

**Statut Szkoły Specjalnej Przystosabiającej
do Pracy Nr 3 w Krakowie**

**ROZDZIAŁ I
NAZWA I TYP SZKOŁY**

§ 1

1. Nazwa Szkoły: Szkoła Specjalna Przystosabiająca do Pracy nr 3 w Krakowie, zwana dalej Szkołą.
2. Siedzibą Szkoły jest Miasto Kraków, ul. H. Wietora 7, 31-067 Kraków.
3. Organem prowadzącym Szkołę jest Gmina Miejska Kraków.
4. Organem sprawującym nadzór pedagogiczny jest Małopolski Kurator Oświaty.

5. Szkoła wchodzi w skład Specjalnego Ośrodka Szkolno-Wychowawczego nr 4 w Krakowie, zwanego dalej Ośrodkiem.
6. Nazwa Szkoły jest używana w pełnym brzmieniu. Na pieczęciach może być używany skrót nazwy.
7. W nazwie Szkoły umieszczonej na tablicy urzędowej, na sztandarze, na świadectwie oraz na pieczęciach, którymi opatruje się świadectwo i legitymację szkolną, pomija się określenie "specjalna".

§ 2

1. Szkoła kształci młodzież z upośledzeniem umysłowym w stopniu umiarkowanym i znacznym oraz z niepełnosprawnościami sprzężonymi.
2. Uczniowie przyjmowani są do szkoły na podstawie świadectwa ukończenia gimnazjum i aktualnego orzeczenia poradni psychologiczno-pedagogicznej o potrzebie kształcenia specjalnego oraz skierowania organu prowadzącego Szkołę.
3. Etap edukacyjny może być wydłużony dla ucznia co najmniej o jeden rok. Uczniowie mogą uczęszczać do szkoły nie dłużej niż do 24 roku życia.

**ROZDZIAŁ II
CELE I ZADANIA SZKOŁY**

§ 3

Szkoła realizuje cele i zadania wynikające z przepisów prawa a w szczególności:

- 1) wspomaga ucznia w jego wszechstronnym rozwoju oraz tworzy pozytywnie oddziaływujące środowisko wychowawcze,
- 2) przysposabia uczniów do pracy, a w szczególności kształtuje określone umiejętności i nawyki praktyczne oraz sferę zachowań, która obejmuje rzetelność wykonywanej pracy i przestrzeganie dyscypliny pracy,
- 3) kształtuje umiejętności z zakresu komunikacji społecznej, umiejętności współżycia w grupie i przygotowuje uczniów do integracji ze społeczeństwem,
- 4) doskonali nabyte wiadomości i umiejętności przydatne w życiu codziennym i przysposabia do samodzielnego życia.

§ 4

Szkoła realizuje zadania poprzez:

- 1) uczestniczenie uczniów we właściwie zorganizowanym procesie dydaktycznym, wychowawczym i rewalidacyjnym,
- 2) udzielanie opieki pedagogicznej, psychologicznej lub innej specjalistycznej wspomagającej rozwój,
- 3) umożliwianie uczniom podtrzymania poczucia tożsamości narodowej i religijnej,
- 4) rozwój zainteresowań i zdolności poprzez organizowanie zajęć pozalekcyjnych,
- 5) zapewnienie bezpiecznych i higienicznych warunków nauki.

§ 5

1. Szczegółowe cele i zadania kształcenia ogólnego określa podstawa programowa dla uczniów upośledzonych umysłowo w stopniu umiarkowanym i znacznym.
2. Program przysposobienia do pracy opracowuje nauczyciel z uwzględnieniem indywidualnych możliwości ucznia.
3. Rada Pedagogiczna opracowuje program wychowawczy i program profilaktyki dostosowany do potrzeb rozwojowych

uczniów oraz potrzeb danego środowiska z uwzględnieniem opinii Rady Rodziców.

4. W Szkole mogą być prowadzone innowacje pedagogiczne i eksperymenty. Zasady organizacji innowacji pedagogicznych i eksperymentów regulują odrębne przepisy.

ROZDZIAŁ III ORGANIZACJA PRACY SZKOŁY

§ 6

1. Szczegółową organizację nauczania, wychowania i opieki w danym roku szkolnym określa arkusz organizacji Szkoły opracowany do dnia 30 kwietnia każdego roku przez Dyrektora Szkoły na podstawie ramowego planu nauczania.
2. W arkuszu organizacji Szkoły zamieszcza się w szczególności: liczbę pracowników szkoły, liczbę godzin zajęć edukacyjnych i zajęć rewalidacyjnych finansowanych ze środków przydzielonych przez organ prowadzący szkołę oraz liczbę godzin zajęć prowadzonych przez poszczególnych nauczycieli.

§ 7

Na podstawie zatwierdzonego arkusza organizacji Szkoły Dyrektor Szkoły, z uwzględnieniem zasad ochrony zdrowia i higieny pracy, ustala tygodniowy rozkład zajęć określający organizację zajęć edukacyjnych.

§ 8

1. Podstawową jednostką organizacyjną Szkoły jest oddział.
2. Liczba osób w oddziale wynosi od 6 do 8.
3. W przypadku, gdy co najmniej u jednego ucznia w oddziale występują niepełnosprawności sprzężone liczbę uczniów można obniżyć o 2.
4. W uzasadnionych przypadkach, za zgodą organu prowadzącego Szkołę, liczba uczniów w oddziale może być niższa od liczby określonej w ust. 2 i 3.

§ 9

1. Zajęcia edukacyjne stanowiące realizację podstawy programowej kształcenia ogólnego, są organizowane w oddziałach, a zajęcia edukacyjne w ramach przysposobienia do pracy także w zespołach międzyoddziałowych.
2. Zajęcia edukacyjne w ramach przysposobienia do pracy są prowadzone na terenie Ośrodka oraz na terenie innych jednostek organizacyjnych na podstawie umowy zawartej pomiędzy Szkołą a daną jednostką.

§ 10

Godzina lekcyjna trwa 45 minut. W uzasadnionych przypadkach dopuszcza się prowadzenie zajęć edukacyjnych w innym wymiarze, nie dłuższym jednak niż 60 minut zachowując ogólny tygodniowy czas zajęć wynikający z ramowego planu nauczania ustalony w tygodniowym rozkładzie zajęć.

§ 11

1. Szkoła współpracuje z poradniami psychologiczno - pedagogicznymi oraz innymi poradniami specjalistycznymi.
2. Szkoła współdziała z rodzicami w zakresie nauczania, wychowania i profilaktyki.

§ 12

Dla uczniów zamieszkałych poza Gminą Miejską Kraków, Szkoła zapewnia miejsca w internacie Ośrodka.

§ 13

Szkoła zapewnia opiekę nad uczniami w czasie lekcji, przerw, zajęć rewalidacyjnych i pozalekcyjnych, w internacie oraz w czasie innych zajęć prowadzonych poza Szkołą.

§ 14

Uczniowie i nauczyciele Szkoły mogą korzystać z biblioteki Ośrodka.

ROZDZIAŁ IV ORGANY SZKOŁY

§ 15

1. Organami Szkoły są: Dyrektor Szkoły, Rada Pedagogiczna, Rada Rodziców.
2. Dyrektorem Szkoły jest Dyrektor Ośrodka.

§ 16

Zadania Dyrektora Szkoły, Rady Pedagogicznej, Rady Rodziców określa statut Ośrodka.

§ 17

1. Sytuacje konfliktowe i sprawy sporne rozstrzygane są na spotkaniach przedstawicieli działających w Szkole organów z Dyrektorem Szkoły.
2. Podejmowane decyzje w sprawach spornych muszą być zgodne ze Statutem Ośrodka i uwzględniać kompetencje poszczególnych organów.

ROZDZIAŁ V PRACOWNICY SZKOŁY

§ 18

1. Szkoła zatrudnia nauczycieli, wychowawców, innych pracowników pedagogicznych oraz pracowników administracji i obsługi, zgodnie ze stosownymi przepisami.
2. Nauczyciele prowadzący zajęcia w danym oddziale oraz specjaliści pracujący z uczniami tworzą zespół, którego zadaniem jest w szczególności ustalenie dla każdego ucznia indywidualnego programu edukacyjnego, z uwzględnieniem programu przysposobienia do pracy opracowanego dla danego oddziału.
3. Dyrektor Szkoły w zależności od potrzeb może tworzyć zespoły wychowawcze, przedmiotowe lub inne zespoły problemowo - zadaniowe. Pracą zespołu kieruje przewodniczący powoływany przez Dyrektora na wniosek zespołu.
4. Cele i zadania zespołów obejmują:
 - 1) organizację współpracy nauczycieli w zakresie realizacji programów nauczania i wychowania,
 - 2) opracowywanie i opiniowanie planów, programów, innowacji,
 - 3) mierzenie jakości pracy szkoły,

- 4) planowanie wewnątrz szkolnego doskonalenia nauczycieli i doradztwo,
- 5) współdziałanie w organizowaniu pracowni i uzupełnianie ich wyposażenia.

§ 19

Szczegółowe zadania nauczycieli w tym psychologów, pedagogów i bibliotekarza określa Statut Ośrodka.

§ 20

Szkoła może korzystać z pomocy wolontariuszy, na zasadach określonych w odrębnych przepisach.

**ROZDZIAŁ VI
UCZNIOWIE**

§ 21

1. Prawa i obowiązki ucznia reguluje Statut Ośrodka.
2. Wobec uczniów stosuje się kary i nagrody określone w Statucie Ośrodka.

**ROZDZIAŁ VII
ZASADY OCENIANIA UCZNIÓW**

§ 22

Poziom opanowania przez ucznia wiedzy i umiejętności z zajęć dydaktycznych określonych w planie nauczania ocenia się zgodnie z przepisami dotyczącymi oceniania i klasyfikowania uczniów z upośledzeniem umysłowym w stopniu umiarkowanym i znacznym oraz z zasadami wewnątrzszkolnego oceniania, określonymi w statucie Ośrodka.

**ROZDZIAŁ VIII
POSTANOWIENIA KOŃCOWE**

§ 23

Szkoła wchodzi w skład Ośrodka, który jest jednostką budżetową samobilansującą.

§ 24

Szkoła prowadzi i przechowuje dokumentację dotyczącą procesu dydaktycznego zgodnie z obowiązującymi przepisami.

§ 25

1. Szkoła używa pieczęci urzędowej zgodnie z odrębnymi przepisami.
2. Pieczęć urzędowa Szkoły nie zawiera nazwy Ośrodka.

§ 26

Kwestie nieustalone w niniejszym Statucie reguluje Statut Ośrodka.

2417

**Uchwała Nr LIII/514/04
Rady Miasta Krakowa
z dnia 7 lipca 2004 r.**

w sprawie założenia Szkoły Specjalnej Przystosobiającej do Pracy nr 2 w Specjalnym Ośrodku Szkolno-Wychowawczym nr 1 im. Jana Matejki w Krakowie, ul. Barska 45.

Na podstawie art. 18 ust. 1 i ust. 2 pkt 9 lit. h ustawy z dnia 8 marca 1990 r. o samorządzie gminnym (t. j.: Dz. U. z 2001 r. Nr 142 poz. 1591, z 2002 r. Nr 23 poz. 220, Nr 62 poz. 558, Nr 113 poz. 984, Nr 153 poz. 1271, Nr 214 poz. 1806, z 2003 r. Nr 80 poz. 717, Nr 162 poz. 1568, z 2004 r. Nr 102 poz. 1055) oraz art. 12 pkt 8 lit. "i", art. 92 ust. 1 pkt 1 i ust. 2 ustawy z dnia 5 czerwca 1998 roku o samorządzie powiatowym (t. j.: Dz. U. z 2001 r. Nr 142 poz. 1592, z 2002 r. Nr 23 poz. 220, Nr 62 poz. 558, Nr 113 poz. 984, Nr 153 poz. 1271, Nr 200 poz. 1688, Nr 214 poz. 1806, z 2003 r. Nr 162 poz. 1568) oraz art. 9 ust. 1 pkt 3 lit. h, art. 58 ust. 1, 2a i 6, ustawy z dnia 7 września 1991 r. o systemie oświaty (t. j.: Dz. U. z 1996 r. Nr 67 poz. 329, Nr 106 poz. 496, z 1997 r. Nr 28 poz. 153, Nr 141 poz. 943, z 1998 r. Nr 117 poz. 759, Nr 162 poz. 1126, z 2000 r. Nr 12 poz. 136, Nr 19 poz. 239, Nr 48 poz. 550, Nr 104 poz. 1104, Nr 120 poz. 1268, Nr 122 poz. 1320, z 2001 r. Nr 111 poz. 1194, Nr 144 poz. 1615, z 2002 r. Nr 41 poz. 362, Nr 113 poz. 984, Nr 141 poz. 1185, Nr 200 poz. 1683, z 2003 r. Nr 6 poz. 65, Nr 128 poz. 1176, Nr 137 poz. 1304, Nr 203 poz. 1966) Rada Miasta Krakowa uchwała co następuje:

§ 1

Z dniem 1 września 2004 r. zakłada się Szkołę Specjalną Przystosobiającą do Pracy nr 2 w Specjalnym Ośrodku Szkolno-Wychowawczym nr 1 im. Jana Matejki w Krakowie, ul. Barska 45.

§ 2

Szkole, o której mowa w § 1 nadaje się statut w brzmieniu ustalonym w załączniku do niniejszej uchwały.

§ 3

Środki na funkcjonowanie Szkoły, o której mowa w § 1 zaplanowane są w Dziale 854, Rozdziale 85403 budżetu Miasta Krakowa na 2004 rok.

§ 4

Wykonanie uchwały powierza się Prezydentowi Miasta Krakowa.

§ 5

Uchwała wchodzi w życie po upływie 14 dni od dnia ogłoszenia.

Wiceprzewodniczący Rady: *B. Kośmider*

Załącznik
do uchwały Nr LIII/514/04
Rady Miasta Krakowa
z dnia 7 lipca 2004 r.

§ 4

Statut Szkoły Specjalnej Przystosabiającej do Pracy Nr 2 w Krakowie

ROZDZIAŁ I NAZWA I TYP SZKOŁY

§ 1

1. Nazwa Szkoły: Szkoła Specjalna Przystosabiająca do Pracy nr 2 w Krakowie, zwana dalej "Szkołą".
2. Siedzibą Szkoły jest Miasto Kraków, ul. Szujskiego 2, 31-123 Kraków.
3. Organem prowadzącym Szkołę jest Gmina Miejska Kraków.
4. Organem sprawującym nadzór pedagogiczny jest Małopolski Kurator Oświaty.
5. Szkoła wchodzi w skład Specjalnego Ośrodka Szkolno-Wychowawczego nr 1 im. Jana Matejki w Krakowie, zwanego dalej "Ośrodkiem".
6. Nazwa Szkoły jest używana w pełnym brzmieniu. Na pieczęciach może być używany skrót nazwy.
7. W nazwie Szkoły umieszczonej na tablicy urzędowej, na sztandarze, na świadectwie oraz na pieczęciach, którymi opatruje się świadectwo i legitymację szkolną, pomija się określenie "specjalna".

§ 2

1. Szkoła kształci młodzież z upośledzeniem umysłowym w stopniu umiarkowanym i znacznym oraz z niepełnosprawnościami sprzężonymi.
2. Uczniowie przyjmowani są do szkoły na podstawie świadectwa ukończenia gimnazjum i aktualnego orzeczenia poradni psychologiczno-pedagogicznej o potrzebie kształcenia specjalnego oraz skierowania organu prowadzącego Szkołę.
3. Etap edukacyjny może być wydłużony dla ucznia, co najmniej o jeden rok. Uczniowie mogą uczęszczać do szkoły nie dłużej niż do 24 roku życia.

ROZDZIAŁ II CELE I ZADANIA SZKOŁY

§ 3

Szkoła realizuje cele i zadania wynikające z przepisów prawa a w szczególności:

- 1) wspomaga ucznia w jego wszechstronnym rozwoju oraz tworzy pozytywnie oddziaływające środowisko wychowawcze,
- 2) przysposabia uczniów do pracy, a w szczególności kształtuje określone umiejętności i nawyki praktyczne oraz sferę zachowań, która obejmuje rzetelność wykonywanej pracy i przestrzeganie dyscypliny pracy,
- 3) kształtuje umiejętności z zakresu komunikacji społecznej, umiejętności współżycia w grupie i przygotowuje uczniów do integracji ze społeczeństwem,
- 4) doskonali nabyte wiadomości i umiejętności przydatne w życiu codziennym i przysposabia do samodzielnego życia.

- Szkoła realizuje zadania poprzez:
- 1) uczestniczenie uczniów we właściwie zorganizowanym procesie dydaktycznym, wychowawczym i rewalidacyjnym,
 - 2) udzielanie opieki pedagogicznej, psychologicznej lub innej specjalistycznej wspomagającej rozwój,
 - 3) umożliwianie uczniom podtrzymania poczucia tożsamości narodowej i religijnej,
 - 4) rozwój zainteresowań i zdolności poprzez organizowanie zajęć pozalekcyjnych,
 - 5) zapewnienie bezpiecznych i higienicznych warunków nauki.

§ 5

1. Szczegółowe cele i zadania kształcenia ogólnego określa podstawa programowa dla uczniów upośledzonych umysłowo w stopniu umiarkowanym i znacznym.
2. Program przysposobienia do pracy opracowuje nauczyciel z uwzględnieniem indywidualnych możliwości ucznia.
3. Rada Pedagogiczna opracowuje program wychowawczy i program profilaktyki dostosowany do potrzeb rozwojowych uczniów oraz potrzeb danego środowiska z uwzględnieniem opinii Rady Rodziców.
4. W Szkole mogą być prowadzone innowacje pedagogiczne i eksperymenty. Zasady organizacji innowacji pedagogicznych i eksperymentów regulują odrębne przepisy.

ROZDZIAŁ III ORGANIZACJA PRACY SZKOŁY

§ 6

1. Szczegółową organizację nauczania, wychowania i opieki w danym roku szkolnym określa arkusz organizacji Szkoły opracowany do dnia 30 kwietnia każdego roku przez Dyrektora Szkoły na podstawie ramowego planu nauczania.
2. W arkuszu organizacji Szkoły zamieszcza się w szczególności: liczbę pracowników szkoły, liczbę godzin zajęć edukacyjnych i zajęć rewalidacyjnych finansowanych ze środków przydzielonych przez organ prowadzący szkołę oraz liczbę godzin zajęć prowadzonych przez poszczególnych nauczycieli.

§ 7

Na podstawie zatwierdzonego arkusza organizacji szkoły Dyrektor Szkoły, z uwzględnieniem zasad ochrony zdrowia i higieny pracy, ustala tygodniowy rozkład zajęć określający organizację zajęć edukacyjnych.

§ 8

1. Podstawową jednostką organizacyjną Szkoły jest oddział.
2. Liczba osób w oddziale wynosi od 6 do 8.
3. W przypadku, gdy co najmniej u jednego ucznia w oddziale występują niepełnosprawności sprzężone liczbę uczniów można obniżyć o 2.
4. W uzasadnionych przypadkach, za zgodą organu prowadzącego Szkołę, liczba uczniów w oddziale może być niższa od liczby określonej w ust. 2 i 3.

§ 9

1. Zajęcia edukacyjne stanowiące realizację podstawy programowej kształcenia ogólnego, są organizowane w oddziałach, a zajęcia edukacyjne w ramach przysposobienia do pracy także w zespołach międzyoddziałowych.
2. Zajęcia edukacyjne w ramach przysposobienia do pracy są prowadzone na terenie Ośrodka oraz na terenie innych jednostek organizacyjnych na podstawie umowy zawartej pomiędzy Szkołą a daną jednostką.

§ 10

Godzina lekcyjna trwa 45 minut. W uzasadnionych przypadkach dopuszcza się prowadzenie zajęć edukacyjnych w innym wymiarze, nie dłuższym jednak niż 60 minut zachowując ogólny tygodniowy czas zajęć wynikający z ramowego planu nauczania ustalony w tygodniowym rozkładzie zajęć.

§ 11

1. Szkoła współpracuje z poradniami psychologiczno - pedagogicznymi oraz innymi poradniami specjalistycznymi.
2. Szkoła współdziała z rodzicami w zakresie nauczania, wychowania i profilaktyki.

§ 12

Dla uczniów zamieszkałych poza Gminą Miejską Kraków Szkoła zapewnia miejsca w internacie Ośrodka.

§ 13

Szkoła zapewnia opiekę nad uczniami w czasie lekcji, przerw, zajęć rewalidacyjnych i pozalekcyjnych, w internacie oraz w czasie innych zajęć prowadzonych poza szkołą.

§ 14

Uczniowie i nauczyciele szkoły mogą korzystać z biblioteki Ośrodka.

**ROZDZIAŁ IV
ORGANY SZKOŁY**

§ 15

1. Organami Szkoły są: Dyrektor Szkoły, Rada Pedagogiczna, Rada Rodziców.
2. Dyrektorem Szkoły jest Dyrektor Ośrodka.

§ 16

Zadania Dyrektora Szkoły, Rady Pedagogicznej, Rady Rodziców określa statut Ośrodka.

§ 17

1. Sytuacje konfliktowe i sprawy sporne rozstrzygane są na spotkaniach przedstawicieli działających w Szkole organów z Dyrektorem Szkoły.
2. Podejmowane decyzje w sprawach spornych muszą być zgodne ze Statutem Ośrodka i uwzględniać kompetencje poszczególnych organów.

**ROZDZIAŁ V
PRACOWNICY SZKOŁY**

§ 18

1. Szkoła zatrudnia nauczycieli, wychowawców, innych pracowników pedagogicznych oraz pracowników administracji i obsługi, zgodnie ze stosownymi przepisami
2. Nauczyciele prowadzący zajęcia w danym oddziale oraz specjaliści pracujący z uczniami tworzą zespół, którego zadaniem jest w szczególności ustalenie dla każdego ucznia indywidualnego programu edukacyjnego, z uwzględnieniem programu przysposobienia do pracy opracowanego dla danego oddziału.
3. Dyrektor Szkoły w zależności od potrzeb może tworzyć zespoły wychowawcze, przedmiotowe lub inne zespoły problemowo - zadaniowe. Pracą zespołu kieruje przewodniczący powoływany przez Dyrektora na wniosek zespołu.
4. Cele i zadania zespołów obejmują:
 - 1) organizację współpracy nauczycieli w zakresie realizacji programów nauczania i wychowania,
 - 2) opracowywanie i opiniowanie planów, programów, innowacji,
 - 3) mierzenie jakości pracy szkoły,
 - 4) planowanie wewnątrz szkolnego doskonalenia nauczycieli i doradztwo,
 - 5) współdziałanie w organizowaniu pracowni i uzupełnianie ich wyposażenia.

§ 19

Szczegółowe zadania nauczycieli w tym psychologów, pedagogów i bibliotekarza określa Statut Ośrodka.

§ 20

Szkoła może korzystać z pomocy wolontariuszy, na zasadach określonych w odrębnych przepisach.

**ROZDZIAŁ VI
UCZNIOWIE**

§ 21

1. Prawa i obowiązki ucznia reguluje Statut Ośrodka.
2. Wobec uczniów stosuje się kary i nagrody określone w Statucie Ośrodka.

**ROZDZIAŁ VII
ZASADY OCENIANIA UCZNIÓW**

§ 22

Poziom opanowania przez ucznia wiedzy i umiejętności z zajęć dydaktycznych określonych w planie nauczania ocenia się zgodnie z przepisami dotyczącymi oceniania i klasyfikowania uczniów z upośledzeniem umysłowym w stopniu umiarkowanym i znacznym oraz z zasadami wewnątrzszkolnego oceniania, określonymi w statucie Ośrodka.

**ROZDZIAŁ VIII
POSTANOWIENIA KOŃCOWE**

§ 23

Szkoła wchodzi w skład Ośrodka, który jest jednostką budżetową samobilansującą.

§ 24

Szkoła prowadzi i przechowuje dokumentację dotyczącą procesu dydaktycznego zgodnie z obowiązującymi przepisami.

§ 25

1. Szkoła używa pieczęci urzędowej zgodnie z odrębnymi przepisami.
2. Pieczęć urzędowa Szkoły nie zawiera nazwy Ośrodka.

§ 26

Kwestie nieustalone w niniejszym Statucie reguluje Statut Ośrodka.

Wiceprzewodniczący Rady: *B. Kośmider*

2418

**Uchwała Nr LIII/515/04
Rady Miasta Krakowa
z dnia 7 lipca 2004 r.**

w sprawie założenia Szkoły Specjalnej Przysposabiającej do Pracy Nr 1 w Zespole Szkół Specjalnych nr 14 im. prof. dr Marii Grzegorzewskiej w Krakowie, os. Sportowe 28.

Na podstawie art. 18 ust. 1 i ust. 2 pkt 9 lit. h ustawy z dnia 8 marca 1990 r. o samorządzie gminnym (t. j.: Dz. U. z 2001 r. Nr 142 poz. 1591, z 2002 r. Nr 23 poz. 220, Nr 62 poz. 558, Nr 113 poz. 984, Nr 153 poz. 1271, Nr 214 poz. 1806, z 2003 r. Nr 80 poz. 717, Nr 162 poz. 1568, z 2004 r. Nr 102 poz. 1055) oraz art. 12 pkt 8 lit. "i", art. 92 ust. 1 pkt 1 i ust. 2 ustawy z dnia 5 czerwca 1998 roku o samorządzie powiatowym (t. j.: Dz. U. z 2001 r. Nr 142 poz. 1592, z 2002 r. Nr 23 poz. 220, Nr 62 poz. 558, Nr 113 poz. 984, Nr 153 poz. 1271, Nr 200 poz. 1688, Nr 214 poz. 1806, z 2003 r. Nr 162 poz. 1568) oraz art. 9 ust. 1 pkt 3 lit. h, art. 58 ust. 1, 2a i 6, ustawy z dnia 7 września 1991 r. o systemie oświaty (t. j.: Dz. U. z 1996 r. Nr 67 poz. 329, Nr 106 poz. 496, z 1997 r. Nr 28 poz. 153, Nr 141 poz. 943, z 1998 r. Nr 117 poz. 759, Nr 162 poz. 1126, z 2000 r. Nr 12 poz. 136, Nr 19 poz. 239, Nr 48 poz. 550, Nr 104 poz. 1104, Nr 120 poz. 1268, Nr 122 poz. 1320, z 2001 r. Nr 111 poz. 1194, Nr 144 poz. 1615, z 2002 r. Nr 41 poz. 362, Nr 113 poz. 984, Nr 141 poz. 1185, Nr 200 poz. 1683, z 2003 r. Nr 6 poz. 65, Nr 128 poz. 1176, Nr 137 poz. 1304, Nr 203 poz. 1966) Rada Miasta Krakowa uchwala, co następuje:

§ 1

Z dniem 1 września 2004 r. zakłada się Szkołę Specjalną Przysposabiającą do Pracy nr 1 w Zespole Szkół Specjalnych Nr 14 im. prof. dr Marii Grzegorzewskiej w Krakowie, os. Sportowe 28.

§ 2

Szkole, o której mowa w §1 nadaje się statut w brzmieniu ustalonym w załączniku do niniejszej uchwały.

§ 3

Środki na funkcjonowanie Szkoły, o której mowa w § 1 zaplanowane są w Dziale 801, Rozdziale 80134 budżetu Miasta Krakowa na 2004 rok.

§ 4

Wykonanie uchwały powierza się Prezydentowi Miasta Krakowa.

§ 5

Uchwała wchodzi w życie po upływie 14 dni od dnia ogłoszenia.

Wiceprzewodniczący Rady: *B. Kośmider*

Załącznik
do uchwały Nr LIII/515/04
Rady Miasta Krakowa
z dnia 7 lipca 2004 r.

**Statut Szkoły Specjalnej Przysposabiającej
do Pracy Nr 1 w Krakowie**

**ROZDZIAŁ I
NAZWA I TYP SZKOŁY**

§ 1

1. Nazwa Szkoły: Szkoła Specjalna Przysposabiająca do Pracy Nr 1 w Krakowie, zwana dalej "Szkołą".
2. Siedzibą Szkoły jest Miasto Kraków, os. Sportowe 28, 31-966 Kraków.
3. Organem prowadzącym Szkołę jest Gmina Miejska Kraków.
4. Organem sprawującym nadzór pedagogiczny jest Małopolski Kurator Oświaty.
5. Szkoła wchodzi w skład Zespołu Szkół Specjalnych nr 14 im. prof. dr hab. Marii Grzegorzewskiej w Krakowie, zwanego dalej "Zespołem Szkół".
6. Nazwa Szkoły składa się z nazwy Szkoły i nazwy Zespołu.
7. Nazwa Szkoły jest używana w pełnym brzmieniu. Na pieczęciach może być używany skrót nazwy.
8. W nazwie Szkoły umieszczonej na tablicy urzędowej, na sztandarze, na świadectwie oraz na pieczęciach, którymi opatruje się świadectwo i legitymację szkolną, pomija się określenie "specjalna".

§ 2

1. Szkoła kształci młodzież z upośledzeniem umysłowym w stopniu umiarkowanym i znacznym oraz z niepełnosprawnościami sprzężonymi.
2. Uczniowie przyjmowani są do szkoły na podstawie świadectwa ukończenia gimnazjum i aktualnego orzeczenia poradni psychologiczno-pedagogicznej o potrzebie kształcenia specjalnego oraz skierowania organu prowadzącego Szkołę.
3. Etap edukacyjny może być wydłużony dla ucznia, co najmniej o jeden rok. Uczniowie mogą uczęszczać do szkoły nie dłużej niż do 24 roku życia.

**ROZDZIAŁ II
CELE I ZADANIA SZKOŁY**

§ 3

Szkoła realizuje cele i zadania wynikające z przepisów prawa a w szczególności:

- 1) wspomaga ucznia w jego wszechstronnym rozwoju oraz tworzy pozytywnie oddziaływujące środowisko wychowawcze,

- 2) przysposabia uczniów do pracy, a w szczególności kształtuje określone umiejętności i nawyki praktyczne oraz sferę zachowań, która obejmuje rzetelność wykonywanej pracy i przestrzeganie dyscypliny pracy,
- 3) kształtuje umiejętności z zakresu komunikacji społecznej, umiejętności współżycia w grupie i przygotowuje uczniów do integracji ze społeczeństwem,
- 4) doskonalą nabyte wiadomości i umiejętności przydatne w życiu codziennym i przysposabia do samodzielnego życia.

§ 4

Szkoła realizuje zadania poprzez:

- 1) uczestniczenie uczniów we właściwie zorganizowanym procesie dydaktycznym, wychowawczym i rewalidacyjnym,
- 2) udzielanie opieki pedagogicznej, psychologicznej lub innej specjalistycznej wspomagającej rozwój,
- 3) umożliwianie uczniom podtrzymania poczucia tożsamości narodowej i religijnej,
- 4) rozwój zainteresowań i zdolności poprzez organizowanie zajęć pozalekcyjnych,
- 5) zapewnienie bezpiecznych i higienicznych warunków nauki.

§ 5

1. Szczegółowe cele i zadania kształcenia ogólnego określa podstawa programowa dla uczniów upośledzonych umysłowo w stopniu umiarkowanym i znacznym.
2. Program przysposobienia do pracy opracowuje nauczyciel z uwzględnieniem indywidualnych możliwości ucznia.
3. Rada Pedagogiczna opracowuje program wychowawczy i program profilaktyki dostosowany do potrzeb rozwojowych uczniów oraz potrzeb danego środowiska z uwzględnieniem opinii Rady Rodziców.
4. W Szkole mogą być prowadzone innowacje pedagogiczne i eksperymenty. Zasady organizacji innowacji pedagogicznych i eksperymentów regulują odrębne przepisy.

**ROZDZIAŁ III
ORGANIZACJA PRACY SZKOŁY**

§ 6

1. Szczegółową organizację nauczania, wychowania i opieki w danym roku szkolnym określa arkusz organizacji Szkoły opracowany do dnia 30 kwietnia każdego roku przez Dyrektora Szkoły na podstawie ramowego planu nauczania.
2. W arkuszu organizacji Szkoły zamieszcza się w szczególności: liczbę pracowników szkoły, liczbę godzin zajęć edukacyjnych i zajęć rewalidacyjnych finansowanych ze środków przydzielonych przez organ prowadzący szkołę oraz liczbę godzin zajęć prowadzonych przez poszczególnych nauczycieli.

§ 7

Na podstawie zatwierdzonego arkusza organizacji szkoły Dyrektor Szkoły, z uwzględnieniem zasad ochrony zdrowia i higieny pracy, ustala tygodniowy rozkład zajęć określający organizację zajęć edukacyjnych.

§ 8

1. Podstawową jednostką organizacyjną Szkoły jest oddział.
2. Liczba osób w oddziale wynosi od 6 do 8.

3. W przypadku, gdy co najmniej u jednego ucznia w oddziale występują niepełnosprawności sprzężone liczbę uczniów można obniżyć o 2.
4. W uzasadnionych przypadkach, za zgodą organu prowadzącego Szkołę, liczba uczniów w oddziale może być niższa od liczby określonej w ust. 2 i 3.

§ 9

1. Zajęcia edukacyjne stanowiące realizację podstawy programowej kształcenia ogólnego, są organizowane w oddziałach, a zajęcia edukacyjne w ramach przysposobienia do pracy także w zespołach międzyoddziałowych.
2. Zajęcia edukacyjne w ramach przysposobienia do pracy są prowadzone na terenie Zespołu Szkół oraz na terenie innych jednostek organizacyjnych na podstawie umowy zawartej pomiędzy Szkołą a daną jednostką.

§ 10

Godzina lekcyjna trwa 45 minut. W uzasadnionych przypadkach dopuszcza się prowadzenie zajęć edukacyjnych w innym wymiarze, nie dłuższym jednak niż 60 minut zachowując ogólny tygodniowy czas zajęć wynikający z ramowego planu nauczania ustalony w tygodniowym rozkładzie zajęć.

§ 11

1. Szkoła współpracuje z poradniami psychologiczno - pedagogicznymi oraz innymi poradniami specjalistycznymi.
2. Szkoła współdziała z rodzicami w zakresie nauczania, wychowania i profilaktyki.

§ 12

Szkoła zapewnia opiekę nad uczniami w czasie lekcji, przerw, zajęć rewalidacyjnych i pozalekcyjnych oraz w czasie innych zajęć prowadzonych poza Szkołą.

§ 13

Uczniowie i nauczyciele szkoły mogą korzystać z biblioteki Zespołu Szkół.

**ROZDZIAŁ IV
ORGANY SZKOŁY**

§ 14

1. Organami Szkoły są: Dyrektor Szkoły, Rada Pedagogiczna, Rada Rodziców.
2. Dyrektorem Szkoły jest Dyrektor Zespołu Szkół.

§ 15

Zadania Dyrektora Szkoły, Rady Pedagogicznej, Rady Rodziców określa Statut Zespołu Szkół.

§ 16

1. Sytuacje konfliktowe i sprawy sporne rozstrzygane są na spotkaniach przedstawicieli działających w Szkole organów z Dyrektorem Szkoły.

2. Podejmowane decyzje w sprawach spornych muszą być zgodne ze Statutem Zespołu Szkół i uwzględniać kompetencje poszczególnych organów.

ROZDZIAŁ V PRACOWNICY SZKOŁY

§ 17

1. Szkoła zatrudnia nauczycieli, wychowawców, innych pracowników pedagogicznych oraz pracowników administracji i obsługi, zgodnie ze stosownymi przepisami
2. Nauczyciele prowadzący zajęcia w danym oddziale oraz specjaliści pracujący z uczniami tworzą zespół, którego zadaniem jest w szczególności ustalenie dla każdego ucznia indywidualnego programu edukacyjnego, z uwzględnieniem programu przysposobienia do pracy opracowanego dla danego oddziału.
3. Dyrektor Szkoły w zależności od potrzeb może tworzyć zespoły wychowawcze, przedmiotowe lub inne zespoły problemowo - zadaniowe. Pracą zespołu kieruje przewodniczący powoływany przez Dyrektora na wniosek zespołu.
4. Cele i zadania zespołów obejmują:
 - 1) organizację współpracy nauczycieli w zakresie realizacji programów nauczania i wychowania,
 - 2) opracowywanie i opiniowanie planów, programów, innowacji,
 - 3) mierzenie jakości pracy szkoły,
 - 4) planowanie wewnątrzszkolnego doskonalenia nauczycieli i doradztwo,
 - 5) współdziałanie w organizowaniu pracowni i uzupełnianie ich wyposażenia.

§ 18

Szczegółowe zadania nauczycieli w tym psychologów, pedagogów i bibliotekarza określa Statut Zespołu Szkół.

§ 19

Szkoła może korzystać z pomocy wolontariuszy, na zasadach określonych w odrębnych przepisach.

ROZDZIAŁ VI UCZNIOWIE

§ 20

1. Prawa i obowiązki ucznia reguluje Statut Zespołu Szkół.
2. Wobec uczniów stosuje się kary i nagrody określone w Statucie Zespołu Szkół.

ROZDZIAŁ VII ZASADY OCENIANIA UCZNIÓW

§ 21

Poziom opanowania przez ucznia wiedzy i umiejętności z zajęć dydaktycznych określonych w planie nauczania ocenia się zgodnie z przepisami dotyczącymi oceniania i klasyfikowania uczniów z upośledzeniem umysłowym w stopniu umiarkowanym i znacznym oraz z zasadami wewnątrzszkolnego oceniania, określonymi w statucie Zespołu Szkół.

ROZDZIAŁ VIII POSTANOWIENIA KOŃCOWE

§ 22

Szkoła wchodzi w skład Zespołu Szkół, który jest jednostką budżetową samobilansującą.

§ 23

Szkoła prowadzi i przechowuje dokumentację dotyczącą procesu dydaktycznego zgodnie z obowiązującymi przepisami.

§ 24

1. Szkoła używa pieczęci urzędowej zgodnie z odrębnymi przepisami.
2. Pieczęć urzędowa Szkoły nie zawiera nazwy Zespołu Szkół.

§ 25

Kwestie nieustalone w niniejszym Statucie reguluje Statut Zespołu Szkół.

Wiceprzewodniczący Rady: *B. Kośmider*

2419

Uchwała Nr LIII/516/04 Rady Miasta Krakowa z dnia 7 lipca 2004 r.

w sprawie założenia Szkoły Specjalnej Przystosabiającej do Pracy Nr 4 w Specjalnym Ośrodku Szkolno-Wychowawczym Nr 5 im. Św. Stanisława w Krakowie, ul. Św. Stanisława 10.

Na podstawie art. 18 ust. 1 i ust. 2 pkt 9 lit. h ustawy z dnia 8 marca 1990 r. o samorządzie gminnym (t. j.: Dz. U. z 2001 r. Nr 142 poz. 1591, zm.: z 2002 r. Nr 23 poz. 220, Nr 62 poz. 558, Nr 113 poz. 984, Nr 153 poz. 1271, Nr 214 poz. 1806, z 2003 r. Nr 80 poz. 717, Nr 162 poz. 1568, z 2004 r. Nr 102 poz. 1055) oraz art. 12 pkt 8 lit. "i", art. 92 ust. 1 pkt 1 i ust. 2 ustawy z dnia 5 czerwca 1998 roku o samorządzie powiatowym (t. j.: Dz. U. z 2001 r. Nr 142 poz. 1592, z 2002 r. Nr 23 poz. 220, Nr 62 poz. 558, Nr 113 poz. 984, Nr 153 poz. 1271, Nr 200 poz. 1688, Nr 214 poz. 1806, z 2003 r. Nr 162 poz. 1568) oraz art. 9 ust. 1 pkt 3 lit. h, art. 58 ust. 1, 2a, 6, ustawy z dnia 7 września 1991 r. o systemie oświaty (t. j.: Dz. U. z 1996 r. Nr 67 poz. 329, Nr 106 poz. 496, z 1997 r. Nr 28 poz. 153, Nr 141 poz. 943, z 1998 r. Nr 117 poz. 759, Nr 162 poz. 1126, z 2000 r. Nr 12 poz. 136, Nr 19 poz. 239, Nr 48 poz. 550, Nr 104 poz. 1104, Nr 120 poz. 1268, Nr 122 poz. 1320, z 2001 r. Nr 111 poz. 1194, Nr 144 poz. 1615, z 2002 r. Nr 41 poz. 362, Nr 113 poz. 984, Nr 141 poz. 1185, Nr 200 poz. 1683, z 2003 r. Nr 6 poz. 65, Nr 128 poz. 1176, Nr 137 poz. 1304, Nr 203 poz. 1966) Rada Miasta Krakowa uchwała, co następuje:

§ 1

Z dniem 1 września 2004 r. zakłada się Szkołę Specjalną Przystosabiającą do Pracy nr 4 w Specjalnym Ośrodku Szkolno-Wychowawczym Nr 5 im. Św. Stanisława w Krakowie, ul. Św. Stanisława 10.

§ 2

Szkole, o której mowa w § 1 nadaje się statut w brzmieniu ustalonym w załączniku do niniejszej uchwały

§ 3

Środki na funkcjonowanie Szkoły, o której mowa w § 1 zaplanowane są w Dziale 854, Rozdziale 85403 budżetu Miasta Krakowa na 2004 rok.

§ 4

Wykonanie uchwały powierza się Prezydentowi Miasta Krakowa.

§ 5

Uchwała wchodzi w życie po upływie 14 dni od dnia ogłoszenia.

Wiceprzewodniczący Rady: *B. Kośmider*

Załącznik
do uchwały Nr LIII/516/04
Rady Miasta Krakowa
z dnia 7 lipca 2004 r.

**Statut Szkoły Specjalnej Przystosabiającej
do Pracy Nr 4 w Krakowie**

**ROZDZIAŁ I
NAZWA I TYP SZKOŁY**

§ 1

1. Nazwa Szkoły: Szkoła Specjalna Przystosabiająca do Pracy nr 4 w Krakowie, zwana dalej Szkołą.
2. Siedzibą Szkoły jest Miasto Kraków, ul. Św. Stanisława 10, 31-071 Kraków.
3. Organem prowadzącym Szkołę jest Gmina Miejska Kraków.
4. Organem sprawującym nadzór pedagogiczny jest Małopolski Kurator Oświaty.
5. Szkoła wchodzi w skład Specjalnego Ośrodka Szkolno-Wychowawczego nr 5 im. Św. Stanisława w Krakowie, zwanego dalej Ośrodkiem.
6. Nazwa Szkoły jest używana w pełnym brzmieniu. Na pieczęciach może być używany skrót nazwy.
7. W nazwie Szkoły umieszczonej na tablicy urzędowej, na sztandarze, na świadectwie oraz na pieczęciach, którymi opatruje się świadectwo i legitymację szkolną, pomija się określenie "specjalna".

§ 2

1. Szkoła kształci młodzież z upośledzeniem umysłowym w stopniu umiarkowanym i znacznym oraz z niepełnosprawnościami sprzężonymi.
2. Uczniowie przyjmowani są do szkoły na podstawie świadectwa ukończenia gimnazjum i aktualnego orzeczenia poradni psychologiczno-pedagogicznej o potrzebie

kształcenia specjalnego oraz skierowania organu prowadzącego Szkołę.

3. Etap edukacyjny może być wydłużony dla ucznia, co najmniej o jeden rok. Uczniowie mogą uczęszczać do szkoły nie dłużej niż do 24 roku życia.

**ROZDZIAŁ II
CELE I ZADANIA SZKOŁY**

§ 3

Szkoła realizuje cele i zadania wynikające z przepisów prawa a w szczególności:

- 1) wspomaga ucznia w jego wszechstronnym rozwoju oraz tworzy pozytywnie oddziaływające środowisko wychowawcze,
- 2) przysposabia uczniów do pracy, a w szczególności kształtuje określone umiejętności i nawyki praktyczne oraz sferę zachowań, która obejmuje rzetelność wykonywanej pracy i przestrzeganie dyscypliny pracy,
- 3) kształtuje umiejętności z zakresu komunikacji społecznej, umiejętności współżycia w grupie i przygotowuje uczniów do integracji ze społeczeństwem,
- 4) doskonali nabyte wiadomości i umiejętności przydatne w życiu codziennym i przysposabia do samodzielnego życia.

§ 4

Szkoła realizuje zadania poprzez:

- 1) uczestniczenie uczniów we właściwie zorganizowanym procesie dydaktycznym, wychowawczym i rewalidacyjnym,
- 2) udzielanie opieki pedagogicznej, psychologicznej lub innej specjalistycznej wspomagającej rozwój,
- 3) umożliwianie uczniom podtrzymania poczucia tożsamości narodowej i religijnej,
- 4) rozwój zainteresowań i zdolności poprzez organizowanie zajęć pozalekcyjnych,
- 5) zapewnienie bezpiecznych i higienicznych warunków nauki.

§ 5

1. Szczegółowe cele i zadania kształcenia ogólnego określa podstawa programowa dla uczniów upośledzonych umysłowo w stopniu umiarkowanym i znacznym.
2. Program przysposobienia do pracy opracowuje nauczyciel z uwzględnieniem indywidualnych możliwości ucznia.
3. Rada Pedagogiczna opracowuje program wychowawczy i program profilaktyki dostosowany do potrzeb rozwojowych uczniów oraz potrzeb danego środowiska z uwzględnieniem opinii Rady Rodziców.
4. W Szkole mogą być prowadzone innowacje pedagogiczne i eksperymenty. Zasady organizacji innowacji pedagogicznych i eksperymentów regulują odrębne przepisy.

**ROZDZIAŁ III
ORGANIZACJA PRACY SZKOŁY**

§ 6

1. Szczegółową organizację nauczania, wychowania i opieki w danym roku szkolnym określa arkusz organizacji Szkoły opracowany do dnia 30 kwietnia każdego roku

przez Dyrektora Szkoły na podstawie ramowego planu nauczania.

2. W arkuszu organizacji Szkoły zamieszcza się w szczególności: liczbę pracowników szkoły, liczbę godzin zajęć edukacyjnych i zajęć rewalidacyjnych finansowanych ze środków przydzielonych przez organ prowadzący szkołę oraz liczbę godzin zajęć prowadzonych przez poszczególnych nauczycieli.

§ 7

Na podstawie zatwierdzonego arkusza organizacji Szkoły Dyrektor Szkoły, z uwzględnieniem zasad ochrony zdrowia i higieny pracy, ustala tygodniowy rozkład zajęć określający organizację zajęć edukacyjnych.

§ 8

1. Podstawową jednostką organizacyjną Szkoły jest oddział.
2. Liczba osób w oddziale wynosi od 6 do 8.
3. W przypadku, gdy co najmniej u jednego ucznia w oddziale występują niepełnosprawności sprzężone liczbę uczniów można obniżyć o 2.
4. W uzasadnionych przypadkach, za zgodą organu prowadzącego Szkołę, liczba uczniów w oddziale może być niższa od liczby określonej w ust. 2 i 3.

§ 9

1. Zajęcia edukacyjne stanowiące realizację podstawy programowej kształcenia ogólnego, są organizowane w oddziałach, a zajęcia edukacyjne w ramach przysposobienia do pracy także w zespołach międzyoddziałowych.
2. Zajęcia edukacyjne w ramach przysposobienia do pracy są prowadzone na terenie Ośrodka oraz na terenie innych jednostek organizacyjnych na podstawie umowy zawartej pomiędzy Szkołą a daną jednostką.

§ 10

Godzina lekcyjna trwa 45 minut. W uzasadnionych przypadkach dopuszcza się prowadzenie zajęć edukacyjnych w innym wymiarze, nie dłuższym jednak niż 60 minut zachowując ogólny tygodniowy czas zajęć wynikający z ramowego planu nauczania ustalony w tygodniowym rozkładzie zajęć.

§ 11

1. Szkoła współpracuje z poradniami psychologiczno - pedagogicznymi oraz innymi poradniami specjalistycznymi.
2. Szkoła współdziała z rodzicami w zakresie nauczania, wychowania i profilaktyki.

§ 12

Dla uczniów zamieszkałych poza Gminą Miejską Kraków, Szkoła zapewnia miejsca w internacie Ośrodka.

§ 13

Szkoła zapewnia opiekę nad uczniami w czasie lekcji, przerw, zajęć rewalidacyjnych i pozalekcyjnych, w internacie oraz w czasie innych zajęć prowadzonych poza Szkołą.

§ 14

Uczniowie i nauczyciele Szkoły mogą korzystać z biblioteki Ośrodka.

ROZDZIAŁ IV ORGANY SZKOŁY

§ 15

1. Organami Szkoły są: Dyrektor Szkoły, Rada Pedagogiczna, Rada Rodziców.
2. Dyrektorem Szkoły jest Dyrektor Ośrodka.

§ 16

Zadania Dyrektora Szkoły, Rady Pedagogicznej, Rady Rodziców określa statut Ośrodka.

§ 17

1. Sytuacje konfliktowe i sprawy sporne rozstrzygane są na spotkaniach przedstawicieli działających w Szkole organów z Dyrektorem Szkoły.
2. Podejmowane decyzje w sprawach spornych muszą być zgodne ze Statutem Ośrodka i uwzględniać kompetencje poszczególnych organów.

ROZDZIAŁ V PRACOWNICY SZKOŁY

§ 18

1. Szkoła zatrudnia nauczycieli, wychowawców, innych pracowników pedagogicznych oraz pracowników administracji i obsługi, zgodnie ze stosownymi przepisami.
2. Nauczyciele prowadzący zajęcia w danym oddziale oraz specjaliści pracujący z uczniami tworzą zespół, którego zadaniem jest w szczególności ustalenie dla każdego ucznia indywidualnego programu edukacyjnego, z uwzględnieniem programu przysposobienia do pracy opracowanego dla danego oddziału.
3. Dyrektor Szkoły w zależności od potrzeb może tworzyć zespoły wychowawcze, przedmiotowe lub inne zespoły problemowo - zadaniowe. Pracą zespołu kieruje przewodniczący powoływany przez Dyrektora na wniosek zespołu.
4. Cele i zadania zespołów obejmują:
 - 1) organizację współpracy nauczycieli w zakresie realizacji programów nauczania i wychowania,
 - 2) opracowywanie i opiniowanie planów, programów, innowacji,
 - 3) mierzenie jakości pracy szkoły,
 - 4) planowanie wewnątrzszkolnego doskonalenia nauczycieli i doradztwo,
 - 5) współdziałanie w organizowaniu pracowni i uzupełnianie ich wyposażenia.

§ 19

Szczegółowe zadania nauczycieli w tym psychologów, pedagogów i bibliotekarza określa Statut Ośrodka.

§ 20

Szkoła może korzystać z pomocy wolontariuszy, na zasadach określonych w odrębnych przepisach.

ROZDZIAŁ VI UCZNIOWIE

§ 21

1. Prawa i obowiązki ucznia reguluje Statut Ośrodka.
2. Wobec uczniów stosuje się kary i nagrody określone w Statucie Ośrodka.

ROZDZIAŁ VII ZASADY OCENIANIA UCZNIÓW

§ 22

Poziom opanowania przez ucznia wiedzy i umiejętności z zajęć dydaktycznych określonych w planie nauczania ocenia się zgodnie z przepisami dotyczącymi oceniania i klasyfikowania uczniów z upośledzeniem umysłowym w stopniu umiarkowanym i znacznym oraz z zasadami wewnątrzszkolnego oceniania, określonymi w statucie Ośrodka.

ROZDZIAŁ VIII POSTANOWIENIA KOŃCOWE

§ 23

Szkoła wchodzi w skład Ośrodka, który jest jednostką budżetową samobilansującą.

§ 24

Szkoła prowadzi i przechowuje dokumentację dotyczącą procesu dydaktycznego zgodnie z obowiązującymi przepisami.

§ 25

1. Szkoła używa pieczęci urzędowej zgodnie z odrębnymi przepisami.
2. Pieczęć urzędowa Szkoły nie zawiera nazwy Ośrodka.

§ 26

Kwestie nieustalone w niniejszym Statucie reguluje Statut Ośrodka.

Wiceprzewodniczący Rady: *B. Kośmider*

2420

Uchwała Nr LIII/520/04 Rady Miasta Krakowa z dnia 7 lipca 2004 r.

w sprawie zmiany uchwały Nr XLV/424/04 Rady Miasta Krakowa z dnia 28 kwietnia 2004 r. w sprawie stawek za zajęcie pasa drogowego na cele niezwiązane z budową, przebudową, remontem, utrzymaniem i ochroną dróg.

Na podstawie art. 40 ust. 8 ustawy z dnia 21 marca 1985 r. o drogach publicznych /Dz. U. z 2000 r. Nr 71 poz. 838 i Nr 86 poz. 958, z 2001 r. Nr 125 poz. 1371, z 2002 r. Nr 25 poz. 253, Nr 41 poz. 365, Nr 62 poz. 554, Nr 74 poz. 676, Nr 89 poz. 804, Nr 113 poz. 984 i Nr 216 poz. 1826, z 2003 r. Nr 80 poz. 717 oraz Nr 200 poz. 1953/ Rada Miasta Krakowa uchwala co następuje.

§ 1

W uchwale Nr XLV/424/04 Rady Miasta Krakowa z dnia 28 kwietnia 2004 r. w sprawie stawek za zajęcie pasa drogowego na cele niezwiązane z budową, przebudową, remontem, utrzymaniem i ochroną dróg wprowadza się następujące zmiany:

- 1) w § 4 ust. 2 dopisuje się lit. f w brzmieniu: " obiekty budowlane handlowe i usługowe do 20 m² - 1,10 zł.". Jeśli powierzchnia obiektu przekroczy 20 m² to podwyższoną opłatę w wysokości 2,20 zł pobiera się jedynie od nadmetrażu. Nie dotyczy to obiektów powyżej 35 m².
- 2) w § 4 ust. 2 lit. d zwrot "Św. Zmarłych" zastępuje się "Wszystkich Świętych",
- 3) w § 7 dopisuje się ust. 5 w brzmieniu:
"5. Nie podlegają opłacie za zajęcie pasa drogowego imprezy publiczne finansowane lub organizowane przez Gminę Miejską Kraków."

§ 2

Wykonanie uchwały powierza się Prezydentowi Miasta Krakowa.

§ 3

Uchwała wchodzi w życie po upływie 14 dni od ogłoszenia w Dzienniku Urzędowym Województwa Małopolskiego.

Wiceprzewodniczący Rady: *B. Kośmider*

2421

Uchwała Nr XIX/117/2004 Rady Gminy Krościenko nad Dunajcem z dnia 16 czerwca 2004 roku

w sprawie szczegółowych warunków przyznawania i odpłatności za usługi opiekuńcze oraz szczegółowych warunków częściowego lub całkowitego zwolnienia, jak również trybu ich pobierania.

Na podstawie art. 50 ust.6 ustawy z dnia 12 marca 2004 r. o pomocy społecznej (Dz. U. Nr 64 poz.593) Rada Gminy Krościenko nad Dunajcem uchwala, co następuje:

§ 1

1. Określa się szczegółowe warunki przyznawania usług opiekuńczych oraz specjalistycznych usług opiekuńczych, z wyłączeniem specjalistycznych usług opiekuńczych dla osób z zaburzeniami psychicznymi, zgodnie z załącznikiem Nr 1 do uchwały,
2. Określa się szczegółowe warunki odpłatności za usługi opiekuńcze, w tym za specjalistyczne usługi opiekuńcze, oraz szczegółowe warunki częściowego lub całkowitego zwolnienia z opłat, jak również trybu ich pobierania, zgodnie z załącznikiem nr 2 do uchwały.

§ 2

Świadczenie usług opiekuńczych osobom, które z powodu wieku, choroby lub innych przyczyn wymagają pomocy osób drugich, organizuje Gminny Ośrodek Pomocy Społecznej w Krościenku n.D.

§ 3

1. Usługi opiekuńcze świadczą osoby zatrudnione w Gminnym Ośrodku Pomocy Społecznej w Krościenku n.D lub podmioty uprawnione, o których mowa w ustawie o pomocy społecznej.
2. Do świadczenia specjalistycznych usług opiekuńczych dostosowanych do szczególnych potrzeb wynikających z rodzaju schorzenia lub niepełnosprawności kierownik Ośrodka może zatrudniać osoby ze specjalistycznym przygotowaniem.

§ 4

Wykonanie uchwały powierza się Wójtowi Gminy Krościenko n. D.

§ 5

Z dniem wejścia w życie niniejszej uchwały traci moc uchwała Nr XXX/212/96 Rady Gminy Krościenko n. D z dnia 2 grudnia 1996r w sprawie szczegółowych zasad przyznawania i odpłatności za usługi opiekuńcze, zasad częściowego lub całkowitego zwolnienia od opłat oraz trybu ich pobierania.

§ 6

Uchwała wchodzi w życie po upływie 14 dni licząc od dnia opublikowania w Dzienniku Urzędowym Województwa Małopolskiego i ma zastosowanie od dnia 1 maja 2004 r.

Przewodniczący Rady Gminy: *J. Błażusiak*

Załącznik Nr 1
do uchwały Nr XIX/117/2004
Rady Gminy Krościenko n. D
z dnia 16 czerwca 2004 roku

Szczegółowe warunki przyznawania usług opiekuńczych w tym specjalistycznych usług opiekuńczych

§ 1

Usługi opiekuńcze przyznawane są mieszkańcom Gminy Krościenko n. D - osobom samotnym, które z powodu wieku, choroby lub innych przyczyn wymagają pomocy innych osób, a są jej pozbawione oraz osobom wymagającym takiej pomocy, a rodzina nie jest w stanie jej zapewnić.

§ 2

- Przyznawane usługi obejmują:
- 1) usługi podstawowe, na które składają się: pomoc w zaspokajaniu podstawowych potrzeb życiowych, jak również zapewnienie kontaktu z otoczeniem,
 - 2) usługi o charakterze higieniczno-medycznym.

§ 3

Usługi opiekuńcze są świadczeniem przyznawanym na podstawie decyzji administracyjnej wydawanej przez Wójta Gminy Krościenko n. D w oparciu o wywiad środowiskowy przeprowadzony przez pracownika Gminnego Ośrodka Pomocy Społecznej w Krościenku n. D.

§ 4

Specjalistyczne usługi opiekuńcze przyznawane są po przedstawieniu zaświadczenia lekarskiego określającego rodzaj schorzeń oraz zalecaną pielęgnację.

§ 5

W decyzji administracyjnej przyznającej pomoc w formie usług opiekuńczych określa się zakres wykonywanych usług, łączny czas ich wykonywania, warunki odpłatności oraz jej wysokość.

§ 6

Zakres oraz czas przyznawanych usług ustalany jest na podstawie przeprowadzonego przez pracownika socjalnego wywiadu środowiskowego, po uzgodnieniach z klientem i uzależniony jest przede wszystkim od stanu zdrowia klienta oraz jego sytuacji rodzinnej.

Przewodniczący Rady Gminy: *J. Błażusiak*

Załącznik Nr 2
do uchwały Nr XIX/117/2004
Rady Gminy Krościenko n.D
z dnia 16 czerwca 2004 roku

Szczegółowe warunki odpłatności za usługi opiekuńcze, w tym za specjalistyczne usługi opiekuńcze, oraz szczegółowe warunki częściowego lub całkowitego zwolnienia od opłat, jak również tryb ich pobierania.

§ 1

Osobom i rodzinom, których dochód nie przekracza kryterium dochodowego, określonego zgodnie z art.8 ustawy o pomocy społecznej, usługi świadczone są nieodpłatnie.

§ 2

Odpłatność za świadczone usługi opiekuńcze wynosi:

Dochód na osobę obliczony zgodnie z art.8 ustawy (wyrażony w %)	Wysokość odpłatności liczona w % od kosztu usługi OSOBA SAMOTNA	Wysokość odpłatności liczona w % od kosztu usługi OSOBA W RODZINIE
101-125	30	40
126-150	40	50
151-200	50	60
201-300	70	80
300 i więcej	100	100

§ 3

W szczególnie uzasadnionych przypadkach, a przede wszystkim ze względu na trudną sytuację zdrowotną, rodzinną, - osoby, których dochód przekracza kryterium dochodowe określone w art.8 ustawy mogą być zwolnione częściowo lub całkowicie z odpłatności za usługi opiekuńcze.

§ 4

1. Podstawą naliczenia odpłatności są kontrolki czasu pracy opiekunki, na których klient potwierdza ilość wykonanych usług opiekuńczych.
2. Odpłatność naliczana jest z dołu zgodnie z faktycznie zrealizowanymi usługami. Należność za usługi opiekuńcze klient wpłaca na konto Gminnego Ośrodka Pomocy Społecznej.

§ 5

Koszt usług opiekuńczych ustala corocznie Wójt Gminy Krościenko n. D.

Przewodniczący Rady Gminy: *J. Błażusiak*

2422

**Uchwała Nr XXV/174/2004
Rady Miasta Limanowa
z dnia 18 czerwca 2004 r.**

w sprawie zmiany uchwały nr XVI/117/2003 Rady Miasta Limanowa z dnia 27 listopada 2003 r. w sprawie ustalenia strefy płatnego parkowania na terenie miasta Limanowa oraz określenia wysokości stawek opłat i sposobu ich pobierania.

Na podstawie art. 18 ust. 2 pkt 15 i art. 40 ust. 1 ustawy z dnia 8 marca 1990 r. - o samorządzie gminnym t. j.: (Dz. U. z 2001 r. Nr 142 poz. 1591 z 2002 r. Nr 23 poz. 220, Nr 62 poz. 558, Nr 113 poz. 984, Nr 214 poz. 1806 i z 2003 r. Nr 80 poz. 717 i Nr 162 poz. 1568), art. 13 b i art. 13 f ustawy z dnia 21 marca 1985 r. o drogach publicznych (Dz. U. z 2000 r. Nr 71 poz. 838, Nr 86 poz. 958, z 2001 r. Dz. U. Nr 125 poz. 1371, z 2002 r. Dz. U. Nr 25 poz. 253, Nr 41 poz. 804, Nr 62 poz. 554, Nr 74 poz. 676, Nr 89 poz. 804 Nr 113 poz. 984, Nr 216 poz. 1826 oraz z 2003 r. Dz. U. Nr 80 poz. 717 i 721, Nr 200 poz. 1953, Nr 217 poz. 2124) - Rada Miasta Limanowa uchwala, co następuje:

§ 1

W uchwale nr XVI/117/2004 Rady Miasta Limanowa z dnia 27 listopada 2003 r. w sprawie ustalenia strefy płatnego parkowania na terenie miasta Limanowa oraz określenia wysokości stawek opłat i sposobu ich pobierania wprowadza się następującą zmianę:

W § 1 uchwały ust. 1 otrzymuje nowe brzmienie:

"1. Na terenie miasta Limanowa ustala się strefę płatnego parkowania, obejmującą ulice: Mały Rynek, Krótka"

§ 2

Wykonanie uchwały zleca się Burmistrzowi Miasta Limanowa.

§ 3

Uchwała podlega ogłoszeniu w Dzienniku Urzędowym Województwa Małopolskiego i wchodzi w życie po 14 dniach od dnia ogłoszenia.

Przewodniczący Rady: *R. Kulma*

2423

**Uchwała Nr XVII/ 133/ 2004
Rady Gminy Niedźwiedź
z dnia 16 czerwca 2004 r.**

w sprawie zmiany uchwały Nr XIII/104/2003 r. Rady Gminy Niedźwiedź z dnia 29 grudnia 2003 r. w sprawie wykazu dróg gminnych publicznych.

Na podstawie art.7 ust.1 pkt 2, art.18 ust 2 pkt 15 ustawy z dnia 8 marca 1990 r. o samorządzie gminnym (Dz. U. z 2001 r. Nr 142 poz. 1591 z późn. zm.), art. 7 ust 1 ustawy z dnia 21 marca 1985 r. o drogach publicznych (Dz. U. z 2000 r. Nr 71 poz. 838 z późn. zm.) w związku z art. 73 ustawy z dnia 13 października 1998 r. przepisy wprowadzające ustawy reformujące administrację publiczną (Dz. U. Nr 133 poz. 872), Rada Gminy Niedźwiedź uchwala, co następuje:

§ 1

W załączniku Nr 1 do Uchwały Nr XIII/104/2003 Rady Gminy Niedźwiedź z dnia 29 grudnia 2003 w sprawie: wykazu dróg gminnych publicznych Dz. U. Wojew. Małopolskiego Nr 52 poz. 699 z dnia 15 marca 2004 roku wprowadza się następujące zmiany:

1. w rozdziale II Sołectwo Niedźwiedź

a) skreśla się:

– dz. ew. Nr 329

– dz. ew. Nr 1270

b) dodaje się: dz. ew. Nr 929

2. w rozdziale III Sołectwo Konina

a) skreśla się:

– dz. ew. Nr 4036

– dz. ew. Nr 4346

3. w rozdziale IV Sołectwo Poręba Wielka

a) skreśla się: dz. ew. Nr 2862

b) dodaje się: dz. ew. Nr 1828

§ 2

Wykonanie uchwały zleca się Wójtowi Gminy Niedźwiedź

§ 3

Uchwała wchodzi w życie po upływie 14 dni od dnia ogłoszenia w dzienniku Urzędowym Województwa Małopolskiego.

Przewodniczący Rady Gminy w Niedźwiedziu:
M. Domagała

2424

**Uchwała Nr XXIII/275/2004
Rady Miejskiej w Olkuszu
z dnia 2 kwietnia 2004 r.**

w sprawie ustalenia stawek opłat za zajęcie pasa drogowego dróg gminnych na terenie Miasta i Gminy Olkusz.

Na podstawie art. 18 ust. 2 pkt. 15 ustawy z dnia 8 marca 1990 r. o samorządzie gminnym (t. je.: Dz. U. z 2001 r. Nr 142 poz. 1591, z późn. zm.) art. 40 ust. 8 i 9 ustawy z dnia 21 marca 1985 r. o drogach publicznych (t. j.: Dz. U. z 2000 r. Nr 71 poz. 838, z późn. zm.) Rada Miejska w Olkuszu uchwala:

§ 1

Uchwała określa stawki opłat za zajęcie pasa drogowego dróg gminnych w celu:

- 1) prowadzenia robót w pasie drogowym w celach nie związanych z budową, przebudową, remontem, utrzymaniem i ochroną dróg,
- 2) umieszczania w pasie drogowym urządzeń infrastruktury technicznej nie związanych z potrzebami zarządzania drogami lub potrzebami ruchu drogowego,
- 3) umieszczania w pasie drogowym obiektów budowlanych nie związanych z potrzebami zarządzania drogami lub potrzebami ruchu drogowego oraz reklam,
- 4) zajęcia pasa drogowego na prawach wyłączności w celach innych niż wymienione w pkt 1-3

§ 2

- 1) Za zajęcie 1 m² powierzchni jezdni i chodnika pasa drogowego drogi gminnej w celu o którym mowa w § 1 pkt. 1) i 4) ustala się opłaty za każdy dzień zajęcia:
 - przy zajęciu do 20% szerokości - 0,60 zł
 - przy zajęciu od 20% do 50% szerokości - 2,00 zł
 - przy zajęciu powyżej 50% szerokości do całkowitego zajęcia - 3,00 zł
- 2) Stawki określone w ust. 1 pkt. 1 stosuje się także do torowisk, poboczy, placów, zatok postojowych i autobusowych, ścieżek rowerowych i ciągów pieszych, a dla pozostałych elementów pasa drogowego ustala się stawkę opłat za każdy dzień zajęcia 1 m² powierzchni pasa drogowego w wysokości - 0,30 zł
- 3) Przez dzień zajęcia rozumie się także zajęcie pasa drogowego trwające krócej niż 24 godziny.

§ 3

Ustala się następujące stawki opłat rocznych za 1 m² powierzchni pasa drogowego drogi gminnej zajętego przez rzut poziomy urządzeń, o których mowa w § 1 pkt. 2:

- poza obszarem zabudowanym - 10,0 zł
- w obszarze zabudowanym - 20,0 zł
- na obiekcie mostowym lub w tunelu - 80,0 zł

§ 4

Ustala się następujące stawki opłat za zajęcie 1 m² powierzchni pasa drogowego drogi gminnej w celu, o którym mowa w § 1 pkt. 3:

- 1) za 1 m² powierzchni pasa drogowego zajętego przez rzut poziomy obiektu handlowego lub usługowego:
 - poza obszarem zabudowanym - 0,20 zł
 - w obszarze zabudowanym - 0,30 zł
- 2) za 1 m² powierzchni pasa drogowego zajętego przez rzut poziomy innych obiektów - 0,15 zł
- 3) 1 m² powierzchni reklamy - 1,50 zł

§ 5

Do spraw wszczętych i nie zakończonych przed wejściem w życie niniejszej uchwały stosuje się przepisy dotychczasowe.

§ 6

Wykonanie niniejszej uchwały powierza się Burmistrzowi Miasta i Gminy Olkusz.

§ 7

Uchwała podlega ogłoszeniu w prasie lokalnej.

§ 8

Uchwała wchodzi w życie po upływie 14 dni od ogłoszenia w Dzienniku Urzędowym Województwa Małopolskiego.

Przewodniczący Rady Miejskiej w Olkuszu: *L. Szota*

2425

**Uchwałą Nr 127/XXII/2004
Rady Gminy Podegrodzie
z dnia 18 czerwca 2004 r.**

w sprawie zmiany uchwały Nr 25/III/2002 Rady Gminy Podegrodzie z dnia 13 grudnia 2002 roku w sprawie ustalenia dla terenu Gminy Podegrodzie punktów sprzedaży napojów zawierających powyżej 4,5% alkoholu (z wyjątkiem piwa) przeznaczonych do spożycia w miejscu i poza miejscem sprzedaży.

Na podstawie art. 12, ust. 1 ustawy z dnia 26 października 1982 roku o wychowaniu w trzeźwości i przeciwdziałaniu alkoholizmowi (Dz. U. z 2002 r. Nr 147, poz. 1231 z późn. zm.) Rada Gminy Podegrodzie uchwała, co następuje

§ 1

W uchwale Nr 25/III/2002 Rady Gminy Podegrodzie z dnia 13 grudnia 2002 roku w sprawie ustalenia dla terenu Gminy Podegrodzie liczby punktów sprzedaży napojów zawierających powyżej 4,5% alkoholu (z wyjątkiem piwa) przeznaczonych do spożycia w miejscu i poza miejscem sprzedaży w § 1 w punkcie 1 wyraz "14" zastępuje się wyrazem "15".

§ 2

Wykonanie uchwały powierza się Wójtowi Gminy.

§ 3

Uchwała podlega publikacji i wchodzi w życie po upływie 14 dni od daty jej ogłoszenia w Dzienniku Urzędowym Województwa Małopolskiego.

Przewodniczący Rady Gminy Podegrodzie: *P. Samek*

2426

**Uchwałą Nr 128/XXIII/2004
Rady Gminy Podegrodzie
z dnia 18 czerwca 2004 r.**

w sprawie zmiany uchwały Nr 111/XVII/2004 Rady Gminy Podegrodzie z dnia 25 lutego 2004 r.

Działając w oparciu o art. 18 ust. 2 pkt. 15 ustawy z dnia 8 marca 1990 r. o samorządzie gminnym (t. j. Dz. U. z 2001 r. Nr 142, poz. 1591 z późn. zm.) oraz art. 24, ust. 1 ustawy z dnia 7 czerwca 2001 roku o zbiorowym zaopatrzeniu w wodę i zbiorowym

rowym odprowadzaniu ścieków (Dz. U. z 2001 r. Nr 72, poz. 747)
Rada Gminy Podegrodzie uchwała, co następuje:

§ 1

Załącznik Nr 1 do Uchwały Nr 111/XVII/2004 Rady Gminy Podegrodzie z dnia 25 lutego 2004 roku w sprawie zatwierdzenia taryf opłat za zbiorowe zaopatrzenie w wodę na terenie Gminy Podegrodzie (Dziennik Urzędowy Województwa Małopolskiego Nr 55, poz. 728 z późn. zm.) otrzymuje nowe brzmienie:

**TARYFY CENY ZA WODĘ DOSTARCZANĄ Z WODOCIĄGÓW
STANOWIĄCYCH WŁASNOŚĆ GMINY PODEGRODZIE**

Grupa	Woda cena netto	Podatek vat - aktual- na stawka	Woda cena brutto
1. Grupa odbiorców I – gospodarstwa domowe – podmioty go- spodarcze	1,87 zł/m ²	VAT wynosi 7%	2,00 zł/m ²

Dla ustalenia taryf przyjęto dostarczanie wody w ilości 83 585 m³.

Szacunkowe koszty eksploatacji wodociągów przyjęte do wyliczenia ceny 155.468,10 zł.

§ 2

Wykonanie uchwały zleca się Wójtowi Gminy Podegrodzie.

§ 3

Uchwała wchodzi w życie po upływie 14 dni od dnia ogłoszenia w Dzienniku Urzędowym i ma zastosowanie do stanu prawnego od dnia 6 kwietnia 2004 r.

Przewodniczący Rady Gminy Podegrodzie: *P. Samek*

2427

**Uchwała Nr 130/XXII/2004
Rady Gminy Podegrodzie
z dnia 18 czerwca 2004 r.**

**w sprawie wyznaczenia miejsc wydobywania żwiru w ra-
mach powszechnego korzystania z wód**

Na podstawie art. 34 ust. 4 ustawy z dnia 18 lipca 2001 r. Prawo wodne (Dz. U. Nr 115 poz. 1229 z późn. zm.) oraz art. 18 ust. 2, pkt. 15 ustawy z dnia 8 marca 1990 r. o samorządzie gminnym (t. j.: Dz. U. z 2001 r. Nr 142, poz. 1591 z późn. zm.) Rada Gminy Podegrodzie uchwała, co następuje:

§ 1

Wyznacza się miejsce wydobywania żwiru w granicach powszechnego korzystania z wód po uzyskaniu zgody właściciela wód z następującego odsypiska:

1. w miejscowości Naszacowice - rzeka Dunajec w km 118+500 (rejon ujścia potoku Jastrzębik) - w ilości 150 m³.

§ 2

Pobór żwiru jest możliwy po uzyskaniu stosownego zezwolenia Wójta Gminy.

§ 3

Wykonanie uchwały powierza się Wójtowi Gminy.

§ 4

Uchwała wchodzi w życie po upływie 14 dni od dnia ogłoszenia w Dzienniku Urzędowym Województwa Małopolskiego.

Przewodniczący Rady Gminy Podegrodzie: *P. Samek*

2428

**Uchwała Nr 131/XXII/2004
Rady Gminy Podegrodzie
z dnia 18 czerwca 2004 r.**

w sprawie zmiany Statutu Gminy Podegrodzie.

Na podstawie art. 3, ust. 1, art. 11 b, ust 3, art. 18, ust. 2, pkt 1, art. 22, art. 37a, art. 40, ust 2, pkt 1, art. 41, ust. 1 ustawy z 8 marca 1990r. o samorządzie gminnym (t. j. Dz. U. z 2001 r. Nr 142, poz. 1591 z późn. zm.). Rada Gminy uchwała, co następuje:

§ 1

W Statucie Gminy Podegrodzie przyjętym uchwałą Nr 274/XXXVI/2002 Rady Gminy Podegrodzie z dnia 30 stycznia 2002 roku (Dz. U. Woj. Małopolskiego Nr 51, poz. 846 z późn. zm.) wprowadza się następujące zmiany:

1. W § 7 Statutu Gminy Podegrodzie wyraz: "Naszczowice" zastępuje się wyrazem: "Naszacowice",
2. W załączniku Nr 1 do Statutu wyraz: "Naszczowice" zastępuje się wyrazem: "Naszacowice",
3. W załączniku Nr 2 do Statutu:
 - punkt 6 otrzymuje brzmienie: "Szkoła Podstawowa w Podegrodziu im. Ojca Stanisława Papczyńskiego",
 - punkt 16 otrzymuje brzmienie: "Gimnazjum w Podegrodziu im. Ojca Stanisława Papczyńskiego",
 - dodaje się punkt 18 w brzmieniu: "Zespół Obsługi Placówek Oświatowych w Podegrodziu".
4. W załączniku Nr 4 do Statutu:
 - § 22 otrzymuje brzmienie:

"1. Komisja Rewizyjna opiniuje wykonanie budżetu Gminy i występuje z wnioskiem do Rady Gminy w sprawie udzielenia lub nie udzielenia absolutorium dla wójta szczegółowo go uzasadniając. "

"2. Wniosek Komisji Rewizyjnej w sprawie absolutorium podlega wcześniejszemu zaopiniowaniu przez Regionalną Izbę Obrachunkową. "
 - § 23 skreśla się.

§ 2

Uchwała wchodzi w życie po upływie 14 dni od dnia ogłoszenia w Dzienniku Urzędowym Województwa Małopolskiego.

Przewodniczący Rady Gminy Podegrodzie: *P. Samek*

2429

**Uchwała Nr XVI/119/2004
Rady Gminy Tymbark
z dnia 12 czerwca 2004 r.**

w sprawie ustalenia sieci publicznych przedszkoli i oddziałów przedszkolnych oraz granic ich obwodów w Gminie Tymbark

Na podstawie art. 18 ust. 2 pkt. 15 ustawy z dnia 8 marca 1990 r. o samorządzie gminnym (Dz. U. z 2001 r. Nr 142, poz. 1591 z późn. zm.) oraz art. 14a ustawy z dnia 7 września 1991 r. o systemie oświaty (Dz. U. z 1996 r. Nr 67 poz. 329 z późn. zm.) Rada Gminy uchwala co następuje;

§ 1

Z dniem 1 września 2004 r. ustala się sieć Publicznych Przedszkoli i Oddziałów Przedszkolnych funkcjonujących na terenie Gminy Tymbark

I. Publiczne Przedszkola.

Przedszkole Samorządowe z Oddziałami Integracyjnymi oraz z Oddziałami Przedszkolnymi w Tymbarku. Oddziały Przedszkolne obejmują dzieci podlegające obowiązkowi wychowania przedszkolnego z Gminy Tymbark.

II. Oddziały Przedszkolne w szkołach podstawowych.

1. Oddział przedszkolny w Szkole Podstawowej w Tymbarku
2. Oddział przedszkolny w Szkole Podstawowej w Podłopieniu
3. Oddział przedszkolny w Szkole Podstawowej w Zawadce
4. Oddział przedszkolny w Zespole Szkół KSW w Piekielku

§ 2

Obwody oddziałów przedszkolnych utworzone w szkołach podstawowych zgodne są z obwodami ustalonymi dla szkół podstawowych uchwałą Rady Gminy z dnia 28 kwietnia 2004 r.

§ 3

Wykonanie uchwały powierza się Wójtowi Gminy

§ 4

Uchwała wchodzi w życie po upływie 14 dni od daty ogłoszenia w Dzienniku Urzędowym Województwa Małopolskiego.

Przewodniczący Rady Gminy: *J. Kawula*

2430

**Uchwała Nr XVI/120/2004
Rady Gminy Tymbark
z dnia 12 czerwca 2004 r.**

w sprawie ustalenia wysokości opłat za świadczenia Przedszkola Samorządowego prowadzonego przez Gminę Tymbark.

Na podstawie art. 18 ust. 2 pkt. 15, art. 40 ust. 1 i art. 41 ust. 1 ustawy z dnia 8 marca 1990 r. o samorządzie gminnym

(t. j. z 2001 r. Dz. U. Nr 142, poz. 1591 z późn. zm.) i 14 ust. 5 ustawy z dnia 7 września 1991 r. o systemie oświaty (Dz. U. z 1996 r. Nr 67 poz. 329 z późn. zm.) Rada Gminy Tymbark uchwala, co następuje:

§ 1

1. Ustala się opłatę za świadczenia Publicznego Przedszkola Samorządowego z Oddziałami Integracyjnymi w Tymbarku prowadzonego przez Gminę Tymbark w zakresie zajęć wykraczających poza podstawę programową wychowania przedszkolnego w wysokości:

- 1) 60 zł (słownie sześćdziesiąt) miesięcznie od pierwszego dziecka uczęszczającego do przedszkola,
- 2) 50 zł (słownie pięćdziesiąt) miesięcznie od każdego następnego dziecka z tej samej rodziny uczęszczającego do przedszkola,

2. Powyższa opłata nie obejmuje kosztów wyżywienia.

§ 2

Z dniem wejścia w życie uchwały traci moc uchwała Nr XXVIII/285/2002 Rady Gminy Tymbark z dnia 14 sierpnia 2002 r. w sprawie opłat za świadczenie Przedszkola Samorządowego prowadzonego przez Gminę Tymbark.

§ 3

Wykonanie uchwały powierza się Wójtowi Gminy.

§ 4

Uchwała wchodzi w życie po upływie 14 dni od daty opublikowania w Dzienniku Urzędowym Województwa Małopolskiego z mocą obowiązującą od 1 września 2004 r.

Przewodniczący Rady Gminy: *J. Kawula*

2431

**Uchwała* Nr XI/56/2003
Rady Gminy Wielka Wieś
z dnia 22 sierpnia 2003 r.**

w sprawie szczegółowych zasad utrzymania czystości i porządku na terenie Gminy Wielka Wieś.

Na podstawie art. 18 ust. 2 pkt. 15 w związku z art. 40 ust. 1, 3 i 4 oraz art. 42 ustawy z dnia 8 marca 1990 r. o samorządzie gminnym (t. j. Dz. U. z 2001 r. Nr 142, poz. 1591 z późn. zm.) w związku z art. 4, 5 i 6 Ustawy z dnia 13 września 1996 r. o utrzymaniu czystości i porządku w gminach (Dz. U. z 20 listopada 1996 r. Nr 132 poz. 622) Rada Gminy Wielka Wieś uchwala co następuje:

§ 1

Ustala się szczegółowe warunki utrzymania czystości i porządku na terenie Gminy Wielka Wieś, określone w formie "Regulaminu" stanowiącego załącznik Nr 1 do niniejszej uchwały.

* Rozstrzygnięciem Nadzorczym Nr PR.II.0911/135/2003 z dnia 16 września 2003 r. Wojewoda Małopolski stwierdził nieważność paragrafu 7 uchwały.

§ 2

Ustala się obszary podlegające obowiązkowej deratyzacji i terminów jej przeprowadzania o treści stanowiącej załącznik Nr 2 do niniejszej uchwały.

§ 3

Ustala się zasady i obowiązki właścicieli zwierząt domowych w zakresie utrzymania tych zwierząt o treści stanowiącej załącznik Nr 3 do niniejszej uchwały.

§ 4

Uchyla się Uchwałę Nr XVII/61/99 z dnia 5.08.1999 r. w sprawie określenia rodzaju urządzeń przeznaczonych do gromadzenia niesortowanych odpadów komunalnych na terenie nieruchomości oraz częstotliwości, zasad i sposobu usuwania tych odpadów komunalnych z nieruchomości oraz innych terenów przeznaczonych do użytku publicznego oraz Uchwałę Nr XVII/60/99 z dnia 5.08.1999 roku w sprawie wprowadzenia na terenie Gminy Wielka Wieś Regulaminu dotyczącego utrzymania czystości i porządku na terenie nieruchomości.

§ 5

Wykonanie Uchwały powierza się Wójtowi Gminy Wielka Wieś.

§ 6

Uchwała podlega ogłoszeniu poprzez rozplakatowanie na tablicach ogłoszeń w Urzędzie Gminy i sołectwach oraz w gazecie "Przegląd Lokalny" i stronie internetowej Urzędu Gminy Wielka Wieś.

§ 7

Uchwała wchodzi w życie z dniem ogłoszenia.

Przewodniczący Rady: *M. Mazur*

Załącznik Nr 1
do Uchwały Nr XI/56/2003
Rady Gminy Wielka Wieś
z dnia 22 sierpnia 2003

**Regulamin utrzymania czystości i porządku na terenie
Gminy Wielka Wieś.**

**Rozdział I
Postanowienia ogólne**

§ 1

"Regulamin" określa szczegółowe zasady utrzymania czystości i porządku na terenie nieruchomości Gminy Wielka Wieś i dotyczy:

- 1) wymagań w zakresie utrzymania czystości i porządku na terenie nieruchomości,
- 2) rodzaju urządzeń przeznaczonych do gromadzenia odpadów komunalnych na terenie nieruchomości oraz na drogach publicznych, a także zasad ich rozmieszczania,

- 3) częstotliwości, zasad i sposobu usuwania odpadów komunalnych z nieruchomości oraz innych terenów przeznaczonych do użytku publicznego.

§ 2

Uchwała obowiązuje:

- 1) właścicieli nieruchomości,
- 2) kierowników budów,
- 3) jednostki użytkujące tereny służące komunikacji publicznej,
- 4) wszystkich korzystających z terenów będących własnością komunalną.

**Rozdział II
Obowiązki właściciela nieruchomości**

§ 3

1. Właściciele nieruchomości są obowiązani do utrzymania czystości i porządku oraz wykonywania czynności wynikających z aktualnych potrzeb i stanu sanitarno - higienicznego nieruchomości poprzez:

- 1) wyposażenie nieruchomości w urządzenia służące gromadzeniu odpadów komunalnych oraz utrzymania tych urządzeń w odpowiednim stanie sanitarnym, porządkowym i technicznym, oraz przyłączenia nieruchomości do istniejącej kanalizacji sanitarnej lub w przypadku gdy budowa sieci kanalizacyjnej jest technicznie lub ekonomicznie nieuzasadniona, wyposażenie nieruchomości w zbiornik bezodpływowy nieczystości ciekłych lub przydomową oczyszczalnię ścieków bytowych, spełniające wymagania określone w przepisach odrębnych; przyłączenie nieruchomości do sieci kanalizacyjnej nie jest obowiązkowe, jeżeli nieruchomość jest wyposażona w przydomową oczyszczalnię ścieków spełniającą wymagania określone w przepisach odrębnych.
 - 2) gromadzenia powstałych na terenie nieruchomości odpadów komunalnych w urządzeniach, o których mowa w pkt 1,
 - 3) usuwania i unieszkodliwiania odpadów komunalnych,
 - 4) oczyszczania ze śniegu i lodu oraz innych zanieczyszczeń z chodników i poboczy, położonych wzdłuż nieruchomości służących do użytku publicznego.
2. Nadzór nad realizacją obowiązków określonych w ust. 1 sprawuje Wójt Gminy.
 3. Wykonanie obowiązków określonych w ust. 1 podlega egzekucji administracyjnej.

§ 4

1. Obowiązek oczyszczania ze śniegu i lodu winien być realizowany przez odgarnięcie śniegu w miejsce nie powodujące zakłóceń w ruchu pieszych lub pojazdów i podjęcie działań usuwających lub co najmniej ograniczających śliskość chodnika. Piasek użyty do tych celów należy usunąć z chodnika niezwłocznie po ustaniu przyczyn jego zastosowania.
2. Zanieczyszczenia usuwane z chodników winny być gromadzone w pojemnikach na odpady, z zachowaniem postanowień § 8.

§ 5

Do obowiązku właściciela nieruchomości należy również:

- 1) zawarcie umowy z podmiotem świadczącym usługi na odbiór i wywóz gromadzonych w nieruchomości odpadów komunalnych,

- 2) pobieranie, przechowywanie i okazywanie, na zasadach określonych w Ustawie z 13 czerwca 1996 roku o utrzymaniu porządku i czystości w gminach, dowodów usunięcia i unieszkodliwiania odpadów komunalnych,
- 3) na żądanie organów Gminy, informowanie o sposobie użytkowania nieruchomości i jego zmianie,
- 4) udzielania osobom upoważnionym przez Wójta Gminy Wielka Wieś, prawdziwych informacji potrzebnych do ustalenia normatywnej ilości odpadów, częstotliwości wywozu i wysokości ponoszonych z tego tytułu opłat,
- 5) oddzielnego gromadzenia, usuwania oraz unieszkodliwiania odpadów niebezpiecznych w sposób określony w odrębnych przepisach (Ustawa o odpadach)
- 6) demontaż, rozbiórka i usunięcie urządzeń zbędnych, zdemastrowanych lub zagrażających bezpieczeństwu osób lub mieniu,
- 7) zapobieganie i przeciwdziałanie przedostawaniu się na drogi i place publiczne błota oraz innych zanieczyszczeń, związanych z ruchem pojazdów wyjeżdżających z nieruchomości lub z terenu budowy poprzez likwidację skutków zanieczyszczeń,
- 8) oczyszczanie po przeprowadzonej akcji zimowej wszystkich dróg o nawierzchni utwardzonej, w terminie do końca kwietnia każdego roku kalendarzowego (dotyczy administratorów dróg publicznych)
- 9) koszenie zieleni przyulicznej, czyszczenie rowów przydrożnych co najmniej dwukrotnie w ciągu roku kalendarzowego.
- 10) bieżąca konserwacja rowów przydrożnych biegnących wzdłuż nieruchomości w szczególności poprzez:
 - 1) zabezpieczenie drożności rowu,
 - 2) utrzymanie w należyтым stanie skarp rowu poprzez wykaszanie i uzupełnianie ubytków trawy,
 - 3) bieżące utrzymanie czystości rowu poprzez usuwanie zanieczyszczeń (śmieci),
- 11) utrzymanie w należyтым stanie przepustów przy zjazdach indywidualnych do nieruchomości których parametry techniczne i wykonanie winno odpowiadać normom określonym przepisami prawa

Rozdział III **Wymagania w zakresie utrzymania** **czystości i porządku na terenie nieruchomości**

§ 6

Każda nieruchomość winna być utrzymana w czystości i porządku a w szczególności w należyтым stanie sanitarnym.

§ 7

1. Stałe odpady komunalne gromadzone na terenie nieruchomości winny być unieszkodliwione na wysypisku odpadów komunalnych.
2. Ciekłe odpady komunalne gromadzone w zbiornikach bezodpływowych winny być unieszkodliwiane w oczyszczalni ścieków.
3. W rejonach skanalizowanych, obiekt budowlany winien być podłączony do istniejącej sieci kanalizacji sanitarnej lub ogólnospławnej z wyłączeniem nieruchomości, o których mowa w paragrafie 3 ust.1 pkt. 1

§ 8

1. Chodniki i pobocza dróg wzdłuż nieruchomości winny być utrzymane w porządku i czystości, a w szczególności:
 - 1) oczyszczone ze śniegu, lodu i błota tak często, aby były zawsze czyste,

- 2) śmieci usunięte z chodnika winny być gromadzone w pojemnikach na odpady właściciela nieruchomości,
 - 3) śliskość chodnika winna być usuwana bez użycia szkodliwych środków chemicznych,
 - 4) śnieg i lód zebrany z chodnika winien być usypywany w przyzmy przy krawędzi chodnika,
 - 5) zanieczyszczenia pochodzące z chodnika nie mogą być zmiatane na trawniki i jezdnie,
 - 6) pobocza dróg winny być zniwelowane w taki sposób, aby umożliwiały spływ wód opadowych z jezdni do rowów przydrożnych,
Za chodnik uznaje się wydzieloną część drogi służącą dla ruchu pieszego położoną bezpośrednio przy granicy nieruchomości.
2. Sople lodowe i nawisy śniegu winny być usuwane niezwłocznie po ich pojawieniu się.

§ 9

Wiatrołomy, opadłe liście i inne zanieczyszczenia winny być na bieżąco wygrabione i usuwane.

§ 10

Zieleń niska i drzewostan winne być systematycznie pielęgnowane, konserwowane oraz chronione przed zniszczeniem.

§ 11

1. Odpady oraz inne zanieczyszczenia znajdujące się w niezabudowanych częściach nieruchomości, takich jak: podwórza, przejeścia, bramy, chodniki, itp. winny być niezwłocznie usuwane.
2. Zabrania się nawożenia na niezabudowane części nieruchomości mas ziemnych lub skalnych, pochodzących z realizacji inwestycji lub prowadzonych eksploatacji kopalni w ilościach które mogłyby naruszyć stosunki gruntowo - wodne lub spowodować zmiany w odpływie wody na gruncie - wpływające szkodliwie na inne nieruchomości sąsiednie lub na gospodarkę wodną w terenie.

§ 12

Numer nieruchomości i nazwa ulicy, przy której położona jest nieruchomość winny być czytelnie oznaczone podświetlone i umieszczone na frontowej stronie budynku.

§ 13

Ogłoszenia, plakaty, afisze, napisy i rysunki: umieszczone poza miejscem wyznaczonym do tego celu przez Gminę lub innych właścicieli oraz naruszające dobre obyczaje lub sprzeczne z zasadami współżycia społecznego winny być niezwłocznie usuwane

§ 14

Gromadzenie i przechowywanie na terenie nieruchomości przedmiotów innych niż odpady komunalne, nie zagrażające środowisku i spełniające wymagania sanitarno - epidemiologiczne, winno odbywać się w miejscach do tego celu przystosowanych.

§ 15

Właściciele obiektów publicznych zobowiązani są do ustawiania koszy na odpady na zewnątrz obiektu, przed wejściem, w dniu wyznaczonym na ich opróżnienie przez odbiorcę odpadów.

§ 16

Zabrania się:

- 1) mycia pojazdów mechanicznych na drogach publicznych i placach za wyjątkiem dróg i placów osiedlowych, zakładowych i innych o ile są utwardzone i skanalizowane.
- 2) gromadzenia w pojemnikach na odpady komunalne innych odpadów, a zwłaszcza gruzu, szlamu, substancji toksycznych i innych odpadów niebezpiecznych.

Rozdział IV

Rodzaje urządzeń do gromadzenia odpadów komunalnych na terenie nieruchomości oraz na drogach publicznych i ich rozmieszczenie.

§ 17

1. Gromadzenie stałych odpadów komunalnych nie segregowanych na terenie nieruchomości winno być prowadzone w niżej wymienionych urządzeniach, w zależności od ilości wytwarzanych odpadów:
 - 1) w pojemnikach o pojemności 110-120 litrów z tworzywa sztucznego lub z blachy ocynkowanej,
 - 2) w pojemnikach o pojemności 1,1 m³ z tworzywa sztucznego lub z blachy ocynkowanej
 - 3) w pojemnikach typu kontenerowego z tworzywa sztucznego lub blachy o pojemności powyżej 1,1 m³
 - 4) w koszach ulicznych o pojemności 20-80 litrów z tworzywa sztucznego lub metalowych,
2. Urządzenia o których mowa w ust. 1 pkt 1,2,3 winny posiadać pokrywy zapewniające ich szczelność, łatwość zamykania i otwierania oraz być utrzymane w należytym stanie sanitarnym, w szczególności winny być myte i dezynfekowane.
3. Za zaginięcie pojemnika odpowiada właściciel nieruchomości.

§ 18

Kosze uliczne zlokalizowane na przystankach komunikacji publicznej winny być oznakowane symbolem jednostki zarządzającej terenem służącym komunikacji publicznej.

§ 19

1. Urządzenia do gromadzenia odpadów komunalnych winny być ustawione w miejscu utwardzonym umożliwiającym łatwy dojazd do nich w celu bezpiecznego ich opróżnienia.
2. Miejsce usytuowania w/w urządzeń nie może być przyczyną utrudnień i uciążliwości dla sąsiadów i użytkowników dróg.
3. Za czystość i porządek wokół miejsca, na którym umieszczone są urządzenia do gromadzenia odpadów komunalnych odpowiada właściciel nieruchomości
4. Usytuowanie i zagospodarowanie miejsca gromadzenia stałych odpadów komunalnych winno być zgodne z wymaganiami określonymi przepisami prawa budowlanego.

§ 20

1. Przyłączenie nieruchomości do sieci kanalizacyjnej winno być wykonane zgodnie z przepisami prawa budowlanego oraz warunkami podanymi przez zarządcę sieci.

§ 21

1. Nieruchomości, dla których nie istnieją techniczne możliwości przyłączenia się do sieci kanalizacyjnej lub nie spełniają

warunków określonych przez zarządcę sieci o których mowa w § 21, muszą posiadać osadniki bezodpływowe lub przydomowe oczyszczalnie ścieków.

2. Osadnik, o którym mowa w ustępie 1 winny spełniać wymagania techniczne określone przepisami prawa budowlanego.
3. Przydomowe oczyszczalnie ścieków, o których mowa w ustępie 1 winny spełniać wymagania techniczne określone przepisami prawa budowlanego oraz posiadać odpowiednie pozwolenia na zrzut ścieków do gruntu lub odbiornika.

§ 22

1. W przypadku stwierdzenia złego stanu technicznego osadnika na ścieki (np. nieszczelność) lub złej pracy przydomowej oczyszczalni ścieków, właściciel nieruchomości zobowiązany jest do niezwłocznego jego naprawienia i usunięcia przyczyn złej pracy oczyszczalni.
2. Gmina ma prawo do zarządzania przeprowadzenia na terenie nieruchomości kontroli szczelności urządzeń do gromadzenia ciekłych odpadów komunalnych oraz przyłączy do kanalizacji, a w przypadku stwierdzenia ich nieszczelności, koszty kontroli obciążają właściciela nieruchomości.

Rozdział V

Częstotliwość, zasady i sposób usuwania odpadów komunalnych z nieruchomości oraz innych terenów przeznaczonych do użytku publicznego.

§ 23

Przyjmuje się jako obowiązującą, następującą minimalną częstotliwość usuwania odpadów komunalnych stałych:

- 1) dla nieruchomości o zabudowie jednorodzinnej, wyposażonej w pojemniki do gromadzenia odpadów o pojemności 0,11 -0,14 m³ według potrzeb, jednak nie rzadziej niż raz w miesiącu,
- 2) dla nieruchomości o zwartej zabudowie, zwłaszcza na osiedlach mieszkaniowych, wyposażonych w pojemniki do gromadzenia odpadów o pojemności 1,1 m³ lub 0,7 m³ według potrzeb wynikających z iloczynu ilości lokali mieszkalnych i częstotliwości wywozu określonej w pkt 1.

§ 24

1. Przyjmuje się jako obowiązującą minimalną częstotliwość usuwania ciekłych odpadów komunalnych nieruchomości nie przyłączonych do kanalizacji sanitarnej wyposażonych w:
 - a) osadniki bezodpływowe - każdorazowo gdy ilość zużytej wody zmierzona na podstawie wskazań wodomierza, a w przypadku jego braku, liczona w oparciu o obowiązujące przepisy prawa, ryczałtowego zużycia wody, osiągnie 95% pojemności osadnika.
 - b) osadniki przepływowe przy zabudowie przydomowych oczyszczalni ścieków - każdorazowo gdy maksymalna ilość osadu w osadniku osiągnie 60% pojemności osadnika zgodnie z instrukcją eksploatacji przydomowej oczyszczalni ścieków.
2. Z dróg publicznych i ciągów pieszych - stosownie do potrzeb pod warunkiem utrzymania nienagannego stanu sanitarnego.

§ 25

W przypadku, gdy określone w paragrafie 24 oraz 25 częstotliwości usuwania odpadów komunalnych jest niewystarczające właściciel nieruchomości jest zobowiązany do jej zwiększania.

§ 26

Przyjmuje się następujące zasady i sposób usuwania odpadów komunalnych z nieruchomości i terenów przeznaczonych do użytku publicznego:

1. Odpady komunalne usuwane winny być:
 - a) indywidualnie - przez właściciela nieruchomości na jego odpowiedzialność, na podstawie zawartej umowy na wywóz odpadów z podmiotem świadczącym usługi w tym zakresie.
 - b) zbiorowo - przez podmiot posiadający stosowne zezwolenie Wójta Gminy na prowadzenie takiej działalności i na podstawie umów z właścicielami i zarządcami nieruchomości.
2. Odpady komunalne usuwane są w godzinach: 6.00 - 20.00.
3. Pojazd mechaniczny usuwający odpady powinien posiadać na nadwoziu czytelny napis nazwy firmy i adres (właściciel pojazdu)
4. Usuwanie odpadów z nieruchomości należy prowadzić w sposób uniemożliwiający ich pylenie i rozbryzgiwanie.
5. Podmiot prowadzący działalność związaną z usuwaniem odpadów oraz właściciel nieruchomości usuwających odpady w sposób indywidualny, winien posiadać udokumentowaną zgodność ilości odpadów usuwanych z ilością odpadów odebranych przez w/w podmiot.
6. Podmiot usuwający ciekłe odpady komunalne i właściciel nieruchomości usuwający w/w odpady w sposób indywidualny, powinien uzyskać na piśmie warunki techniczne ich odprowadzania do kanalizacji lub na oczyszczalnię od jednostki prowadzącej ich eksploatację.
7. Organizator wszelkiego rodzaju imprez plenerowych (festyny, jarmarki, pokazy itp.) zobowiązany jest najpóźniej dzień wcześniej wyposażyć teren, na którym odbywać się będzie powyższe przedsięwzięcie w niezbędną ilość urządzeń do składowania odpadów stałych i ciekłych oraz posiadać zapłacony rachunek za wywóz odpadów z w/w urządzeń i z całego terenu imprezy w następnym dniu po jej zakończeniu.
8. Dopuszcza się możliwość kompostowania odpadów organicznych roślinnych na terenach nieruchomości pod warunkiem niedopuszczenia do powstania uciążliwości dla nieruchomości przyległych.
9. Odpady komunalne ciekłe winny być usuwane ze zbiorników bezodpływowych przy użyciu wozów asenizacyjnych, przez podmioty do tego uprawnione.

§ 27

1. Odbiór odpadów o dużych gabarytach odbywa się według harmonogramu ogłaszanego właścicielom przez podmiot świadczący usługi do usuwania odpadów komunalnych stałych lub przez Urząd Gminy z częstotliwością minimum dwa razy do roku.
2. O terminie wywozu odpadów właściciele nieruchomości zostaną powiadomieni w sposób zwyczajowo przyjęty (tablica ogłoszeń) minimum na 15 dni przed planowanym odbiorem odpadów.

§ 28

1. W przypadku dostarczenia do usunięcia łącznie z odpadami komunalnymi również innych odpadów, zwłaszcza niebezpiecznych, podmiot świadczący te usługi odmawia przyjęcia całości dostarczonych odpadów.
2. Odpady nie wywiezione z tego powodu muszą być niezwłocznie usunięte przez właściciela nieruchomości w sposób zabezpieczający środowisko i zgodnie z przepisami ustawy o odpadach.

§ 29

Zanieczyszczenia terenu powstałe w czasie usuwania odpadów likwiduje podmiot świadczący usługi.

§ 30

1. W przypadku, gdy właściciele nieruchomości nie udokumentują korzystania z usług podmiotów posiadających zezwolenie do usuwania odpadów komunalnych na terenie Gminy z częstotliwością określoną w niniejszym "Regulaminie", obowiązek odbioru odpadów przejmują Gmina.
2. W przypadkach określonych w ustępie 1 przy gromadzeniu odpadów w sposób nie segregowany, ustala się opłatę za usunięcie odpadów z terenu nieruchomości w wysokości 200 % średniej stawki za 1 m³ odpadów, jakie stosują podmioty świadczące usługi w zakresie usuwania i unieszkodliwiania odpadów na terenie Gminy.
3. W przypadkach określonych w ustępie 1 przy gromadzeniu odpadów w sposób segregowany, ustala się opłatę za usunięcie odpadów z terenu nieruchomości w wysokości 150% średniej stawki za 1 m³ odpadów, jakie stosują podmioty świadczące usługi w zakresie usuwania i unieszkodliwiania odpadów na terenie Gminy.
4. Rozliczenie usługi wykonanej przez Gminę, określonej w ustępie 1 nastąpi na podstawie rachunku obciążającego właściciela nieruchomości nie wykonującego postanowień Ustawy z dnia 13 września 1996 roku o utrzymaniu porządku i czystości w gminach i niniejszego "Regulaminu".
5. W przypadku niedotrzymania terminu zapłaty należności wynikającej z usługi wykonanej przez Gminę, określonej w ust 2 i 3, stosować się będzie na zasadach ogólnych odpowiednie przepisy Kodeksu Cywilnego (odsetki za zwłokę)

§ 31

Kto nie wykonuje obowiązków określonych niniejszym Regulaminem - podlega karze grzywny, wymierzonej w trybie i na zasadach określonych w Kodeksie postępowania w sprawach o wykroczenie.

§ 32

Nadzór nad przestrzeganiem przepisów regulaminu sprawuje Wójt Gminy Wielka Wieś.

Przewodniczący Rady: *M. Mazur*

Załącznik Nr 2
do Uchwały Nr XI/56/2003
Rady Gminy Wielka Wieś
z dnia 22 sierpnia 2003

Wyznaczenie obszarów podlegających obowiązkowej deratyzacji i jej przeprowadzania.

- 1) Zobowiązuje się wszystkich właścicieli nieruchomości (w rozumieniu art. 2 ust 1 pkt 1 Ustawy z dnia 13 września 1996 r. o utrzymaniu czystości i porządku w gminach) do przeprowadzenia na ich terenie obowiązkowej deratyzacji.
- 2) Obowiązkowej deratyzacji podlegają w szczególności:
 - altany śmietnikowe,
 - węzły cieplne i pomieszczenia kotłowni,
 - przyłącza wodociągowe

- 3) Przez okres przeprowadzenia deratyzacji obowiązuje zachowanie szczególnej ostrożności w obrębie miejsc wyłożenia środków zwalczających gryzonie. Miejsca wyłożenia trutki winny być oznakowane i oznaczone napisem "Uwaga trucizna".
- 4) Ustala się obowiązek przeprowadzenia deratyzacji miejsc wskazanych w pkt 2 dwa razy w ciągu roku w miesiącach: marzec i październik. O dokładnych terminach przeprowadzania deratyzacji właściciele nieruchomości zostaną powiadomieni w sposób zwyczajowo przyjęty (tablica ogłoszeń).
- 5) Wójt Gminy może ustalić w drodze obwieszczenia dodatkowe terminy deratyzacji, gdy jest to uzasadnione stanem zagrożenia sanitarnego.
- 6) Właściciele nieruchomości umożliwią przeprowadzenie kontroli w zakresie sposobu i skuteczności działań deratyzacyjnych.

Przewodniczący Rady: *M. Mazur*

Załącznik Nr 3
do Uchwały Nr XI/56/2003
Rady Gminy Wielka Wieś
z dnia 22 sierpnia 2003

Obowiązki osób utrzymujących zwierzęta domowe mające na celu ochronę przed zagrożeniem lub uciążliwością dla ludzi oraz przed zanieczyszczeniem terenów przeznaczonych do wspólnego użytku.

- 1) Osoby będące właścicielami lub dzierżawcami psów zobowiązane są do zachowania środków ostrożności gwarantujących bezpieczeństwo otoczenia w szczególności przez przestrzeganie następujących zakazów:
 - puszczania psa samopas,
 - pozostawienia psa bez dozoru, jeżeli nie jest on należycie uwiązany lub nie znajduje się na terenie należycie ogrodzonym, lub też nie znajduje się w pomieszczeniu zamkniętym.

- doprowadzenia psa do stanu agresywności przez szczucie, drażnienie lub ploszenie.
- 2) Właściciele lub dzierżyciele psów zobowiązani są do usuwania pozostawionych przez nie nieczystości. Obowiązek ten dotyczy wszystkich miejsc użyteczności publicznej.
- 3) Właściciele lub dzierżyciele psów zobowiązani są do przestrzegania regulaminów parkowych uchwalonych przez Gminę.
- 4) Obowiązuje zakaz wprowadzania psów do piaskownic oraz na teren placów gier i zabaw.
- 5) Właściciele lub dzierżyciele psów zobowiązani są do wyprowadzania psa na smyczy. Zwolnienie psa ze smyczy jest dozwolone jedynie i tylko w miejscach mało uczęszczanych przez ludzi, gdy pies jest w kagańcu a właściciel (dzierżyciel) psa ma możliwość sprawowania kontroli nad jego zachowaniem.
- 6) Właściciele lub dzierżyciele psów zobowiązani są do reagowania w sytuacjach powodujących zakłócenia spokoju, porządku publicznego, spoczynku nocnego, wywołanych uporczywym wyciem lub szczekaniem zwierzęcia.
- 7) Przewożenie psów środkami komunikacji publicznej jest dozwolone, gdy pies znajduje się na smyczy i w kagańcu.
- 8) Właściciele lub dzierżyciele psów zobowiązani są do ich rejestracji i zaopatrzenia psa w identyfikator.
- 9) W przypadku pozostawienia psa bez dozoru, puszczenie go samopas, kompetentne służby zobowiązane są takiego psa wychwycić i przekazać do "azyłu".
- 10) Właściciele (dzierżyciele) innych zwierząt domowych zobowiązani są do sprawowania nad nimi nadzoru i zachowania środków ostrożności gwarantujących bezpieczeństwo otoczenia.
- 11) Kontrolę i egzekwowanie przepisów i zasad utrzymywania zwierząt domowych powierza się administratorom budynków komunalnych, zarządcom i właścicielom budynków oraz administratorom placów i miejsc publicznych.

Przewodniczący Rady: *M. Mazur*

Wydawca: Wojewoda Małopolski

Redakcja: Wydział Prawny i Nadzoru Małopolskiego Urzędu Wojewódzkiego w Krakowie, 31-156 Kraków, ul. Basztowa 22, p. 216, tel. 616-02-16
e-mail: rdub@uwoj.krakow.pl

Skład, druk i kolportaż: Dział Poligraficzny Zakładu Obsługi Małopolskiego Urzędu Wojewódzkiego, 31-156 Kraków, ul. Basztowa 22, tel. (012) 616-06-36
e-mail: jtome@uwoj.krakow.pl

Exemplarze bieżące i z lat ubiegłych (do wyczerpania nakładu) można nabywać na podstawie nadesłanego zamówienia w Dziale Poligraficznym Zakładu Obsługi Małopolskiego Urzędu Wojewódzkiego w Krakowie, 31-156 Kraków, ul. Basztowa 22. Instytucje, urzędy i osoby fizyczne zainteresowane prenumeratą proszone są o listowne zgłoszenie zamówienia do końca roku poprzedzającego rok prenumeraty, zawierającego numer NIP, oraz zgodę na wystawienie faktury VAT bez podpisu na adres: Dział Poligraficzny Zakładu Obsługi MUW, 31-156 Kraków, ul. Basztowa 22

Reklamacje z powodu nieotrzymania poszczególnych numerów zgłaszać należy telefonicznie na nr: (012) 61-60-636 do Działu Poligraficznego Zakładu Obsługi Małopolskiego Urzędu Wojewódzkiego, 31-156 Kraków, ul. Basztowa 22 do 10 dni po otrzymaniu następnego kolejnego numeru, zgłoszenie po tym terminie nie będzie uwzględnione.

Tłoczono na polecenie Wojewody Małopolskiego w Zakładzie Obsługi Małopolskiego Urzędu Wojewódzkiego, 31-156 Kraków, ul. Basztowa 22
tel. (012) 616-06-36